

MISTRZOSTWA POLSKI | PUCHAR NAJMŁODSZYCH

KLUBOWE MISTRZOSTWA POLSKI

LESZNO 28-29.09.2024

Organizator

UKS Dąb Leszno
uksdableszno@gmail.com



Zespół organizacyjny

Kierownik zawodów: Anna Kaczmarek - tel. 695934939
Sędzia główny: Paweł Zieliński
Sędzia startu: Patryk Pietrzak
Sędzia mety: Barbara Nowak
SportIdent: Piotr Zamiara, HADES
Kierownik biura zawodów: Oliwia Mikołajczak
Budowniczy tras: Anna Kaczmarek
Kartografowie: Paweł Zieliński, Anna Kaczmarek
Stawiacze punktów: Aleksandra Czerwińska, Mateusz Filipiak, Mateusz Hoffmann

Współpraca

Miasto Leszno
Orienteering Leszno
HADES Poznań
SP4 w Lesznie
Gmina Osieczna
Gmina Lipno
Nadleśnictwo Karczma Borowa
Nadleśnictwo Włoszakowice
Nadleśnictwo Kościan

MP MTBO LESZNO 28-29.09.2024 - [Moje Mapy Google](#)



BIULETYN 2



MISTRZOSTWA POLSKI | KLUBOWE MISTRZOSTWA POLSKI | PUCHAR NAJMŁODSZYCH

MTBO

LESZNO, 28-29.09.2024

PROGRAM WYDARZENIA



PIĄTEK 27.09.2024

18:00-21:00 - praca biura zawodów w Szkolnym Schronisku Młodzieżowym MORENA (m. Osieczna)

SOBOTA 28.09.2024

08:00-13:30 Praca biura zawodów w centrum zawodów

09:30 - start dystansu średniego

13:00 - przyjazd obiadów

14:30 - start dystansu sprinterskiego

18:00 - zakończenie pracy centrum zawodów

ok.19:30 - dekoracja dystansu średniego i sprintu - plaża w miejscowości Osieczna

od 18:30 - ognisko z poczęstunkiem na plaży w m. Osieczna (bon na poczęstunek wydawany z pakietem startowym)

NIEDZIELA 29.09.2024

08:00-9:30 Praca biura zawodów

10:00 - start dystansu klasycznego

ok. 14:00 - przewidywana dekoracja dystansu klasycznego

WAŻNE LINKI I STRONY

www.uksdableszno.pl - zakładka MP MTBO

- biuletyny
- listy startowe
- linki do wyników

wydarzenie
FB MP MTBO

główny kanał komunikacji i
informacji - wydarzenie na
FB - KLIKNIJ --->



WYPOSAŻENIE OBOWIĄZKOWE ZAWODNIKÓW:

- sprawny rower
- kask

WYPOSAŻENIE ZALECANE:

- mapnik rowerowy
- kompas

Zawodnicy mogą używać urządzeń do rejestracji swojej trasy, także te z wyświetlaczem, jednak nie mogą one stanowić pomocy w nawigowaniu.

Komisja odwoławcza I instancji:

Teresa Bugaj
Igor Błachut
Adam Hyjek

CENTRUM ZAWODÓW - SOBOTA

W CZ znajdziecie:

- toalety,
- biuro zawodów,
- stołówkę - tu będzie wydawany zamówiony obiad,
- kawiarenkę z domowym ciastem i ciepłymi napojami,
- miejsce do siedzenia,
- namiot obsługi SportIdent

PARKING - wzdłuż drogi dojazdowej do CZ - po zachodniej stronie drogi.

OBIAD - SOBOTA 28.09.2024r.

Istnieje możliwość zamówienia obiadu:

Obiady będą dowieszone do CZ na godz. 13:00

Wpłaty na dane:

Eloway sp.z.o.o

Ul. Zamenhoffa 18

numer konta: 62109012450000000147950138

Tytułem: "imię i nazwisko/lub nazwa klubu - ilość obiadów mięsnych/ilość obiadów wege"

1 zestaw mięsny = zupa pomidorowa, kotlet, ziemniaki + surówka

1 zestaw wege = zupa pomidorowa, makaron z warzywami

Koszt 1 zestawu = 30,00 zł

Formularz zamówienia obiadów - <https://forms.gle/QEbj9DCtflZuxCaA7>

UWAGA nie ma możliwości zapłaty gotówką. Opłaty dokonujemy na wskazane dane firmy cateringowej.

Tylko opłacone obiady będą dostarczone.

Prosimy w miarę możliwości składać jedno zamówienie na cały klub.

CENTRUM ZAWODÓW - NIEDZIELA

CZ znajduje się w Agroturystyka Zabłocie Błotkowo/Smyczyna

W CZ znajdziecie:

- toalety,
- biuro zawodów,
- miejsce do siedzenia,
- namiot obsługi SportIdent

PARKING - Główny parking przy sali wiejskiej w Smyczynie (dojazd do CZ ok. 700m). W Błotkowie jest mało miejsc, zalecamy parkować w Smyczynie.



Biuro zawodów 27.09.2024 PIĄTEK:

Biuro zawodów będzie czynne w Szkolnym Schronisku Młodzieżowym MORENA - ul. Mikołaja Kopernika 4, 64-113 Osieczna

Biuro zawodów 28.09.2024 SOBOTA:

Biuro zawodów znajduje się w Centrum Zawodów (CZ).

Biuro zawodów czynne od godz. 8:00 do 13:30

W biurze zawodów do odbioru numery startowe + opaski plastikowe do mocowania.

Numer startowy mocujemy na rower - kierownicę.

Zmiany osobowe na miejscu nie będą przyjmowane.

W dniu zawodów można zmienić numer karty SI - zgłaszamy bezpośrednio do obsługi SportIdent (tylko tam zmiana zostanie uznana, biuro zawodów nie będzie przyjmowało zmiany numeru SI).

Biuro zawodów 29.09.2024 NIEDZIELA:

Biuro zawodów znajduje się w Centrum Zawodów (CZ).

Biuro zawodów czynne od godz. 8:00 do 13:30

W biurze zawodów do odbioru numery startowe + opaski plastikowe do mocowania.

Numer startowy mocujemy na rower - kierownicę.

Zmiany osobowe na miejscu nie będą przyjmowane.

W dniu zawodów można zmienić numer karty SI - zgłaszamy bezpośrednio do obsługi SportIdent (tylko tam zmiana zostanie uznana, biuro zawodów nie będzie przyjmowało zmiany numeru SI).

Biuro zawodów
27.09.2024 PIĄTEK:



Biuro zawodów=Centrum zawodów
28.09.2024 SOBOTA



Biuro zawodów=Centrum zawodów
29.09.2024 NIEDZIELA



DEKORACJA

DEKORACJA SOBOTA

Dekoracja za dystans średni i sprint odbędzie się w sobotę ok. godz. 19:30 (proszę śledzić informacje na wydarzeniu FB - jeśli uda się przyspieszyć dekorację to tak zrobimy).




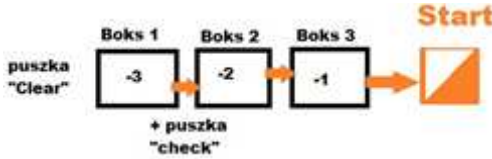
Dekoracja odbędzie się na plaży w miejscowości Osieczna - tam też przygotowaliśmy ognisko i poczęstunek.

DEKORACJA NIEDZIELA

Dekoracja za dystans klasyczny odbędzie się ok. 14:00 w okolicach Centrum Zawodów.

Plaża Osieczna



	MP, PN - ŚREDNI	KMP - SPRINT	KMP - LONG
Termin	sobota 28.09.2024, start 9:30 limit 120 min., zamknięcie mety 13:30	sobota 28.09.2024, start: 14:30 limit 90 min., zamknięcie mety 18:00	niedziela 29.09.2024, start: 10:00 limit 180 min., zamknięcie mety 15:00
Miejsce	<u>MAPA GOOGLE</u> (z zaznaczonymi wszystkimi miejscami wydarzeń)		
	las Grzybowo	las Grzybowo	las Smyczyna/Błotkowo
Mapa	nowa mapa MTBO - "BIKEowe Grzybowo" (skala trasy 1:10 000), w systemie ISMTBOM. Mapa przygotowana na podstawie mapy BNO "Grzybowo" (2017 z aktualizacją 2024) + nowa część mapy w całości przygotowana w 2024r. mapa na papierze wodoodpornym	nowa mapa MTBO - "BIKEowe Grzybowo" (skala trasy 1:7500), w systemie ISMTBOM. Mapa przygotowana na podstawie mapy BNO "Grzybowo" (2017 z aktualizacją 2024) + nowa część mapy w całości przygotowana w 2024r. mapa na papierze wodoodpornym	nowa mapa MTBO - wcześniej nie wykorzystano terenu do zawodów MTBOM. Mapa "Dolina Samicy MTBO" - na podstawie mapy BNO z 2008 roku z aktualizacjami 2022/2023/2024. Skala 1:15000. Mapa MTBO - lato 2024 mapa na papierze wodoodpornym
Wycinek mapy			
System potwierdzania punktów	SPORTident Air+ Wyposażenie punktu: stojak, lampion 30x30cm, perforator do awaryjnego potwierdzania punktu, tabliczka z numerem punktu, urządzenie elektroniczne "puszka" SportIdent z numerem punktu		
INTERWAŁ	3 minuty	2 minuty	4 minuty
BOXY STARTOWE	<p>zawodnik musi stawić się na starcie min. 5 min. przed swoją minutą startową. KM21, KM20, KM17 - obowiązkowo otrzymują GPS</p> <p>Zawodnik pobiera mapę w trzecim boksie startowym na 1 minutę przed startem. Zawodnik samodzielnie pobiera mapę i jest odpowiedzialny za pobranie właściwej mapy (należy zweryfikować oznaczenie kategorii na mapie)</p>		
Teren zawodów	Las mieszany z gęstą siecią dróg o zmiennej przejeźdźności. Las w większości zarośnięty z licznymi jeżynami i wiatrołomami - nie zaleca się jazdy poza ścieżkami. W pn.-zach części mapy teren pofałdowany ze sporymi przewyższeniami, pozostała część mapy raczej płaska.	Las mieszany, w większości nieprzejeźdźny z uwagi na liczne mokradła. Na mapie teren byłej zwirowni, porośnięty lasem sosnowym oraz dosyć piaszczysty. Wycinek mapy pokazuje ścieżki wyłączone z użytkowania, są one niebezpieczne. Drogi od szerokich szutrowych, po wąskie ścieżki z utrudnioną jazdą. Na mapie występują przewyższenia.	Las w przewadze sosnowy, w części mieszany. Dolina rzeki Samica, wiele przepraw przez mokradła i rzeczkę. Teren lekko pofałdowany, drogi od szerokich dobrze przejeźdźnych po ścieżki z utrudnioną przejeźdźnością. Z uwagi na ochronę drzewostanu i posycia - obowiązuje całkowity zakaz jazdy i poruszania się z rowerem poza ścieżkami i duktami leśnymi!
Starsze mapy	ZPK Grzybowo: TUTAJ ; TUTAJ ; TUTAJ ;		Dolina Samicy: TUTAJ ; TUTAJ ;
Jazda OFF-TRACK (poza ścieżkami)	DOZWOLONA	DOZWOLONA	ZABRONIONA! PRZYPADEK ZŁAMANIA ZAKAZU SKUTKUJE BEZWZGLĘDĄ Dyskwalifikacją. ELITA (KM21), KM20, KM17 - OBOWIĄZEK JAZDY Z NADAJNIKIEM GPS WRĘCZANYM PRZEZ ORGANIZATORA
OPŁATY	Wszystkie zgłoszone osoby proszone są o niezwłoczną opłatę. Zgłoszenie = zobowiązanie opłaty. Zgłoszenia po terminie zgodnie z regulaminie organizacji zawodów - 150% wpisowego.		
Kategorie	Puchar Najmłodszych: KM12, KM14 Mistrzostwa Polski: KM17, KM20, KM21, Mistrzostwa Polski Weteranów: KM40, KM45, KM50, KM55, KM60, KM65, KM70 Klubowe Mistrzostwa Polski: KM12, KM14, KM17, KM20, KM21, KM40, KM45, KM50, KM55, KM60, KM65, KM70 Popularyzacyjne (tylko w niedzielę - przy okazji rozgrywania dystansu klasycznego): Open S (krótka), Open L (długa) Medale będą wręczone zgodnie z przepisami PZOS.		

18. Fair play

- 18.1. Wszystkie osoby biorące udział w zawodach muszą zachowywać się zgodnie z obowiązującymi przepisami. Osoby te powinny zachować sportową postawę i ducha przyjaźni.
- 18.2. W indywidualnych startach interwałowych zawodnicy powinni nawigować i pokonywać trasę w terenie samodzielnie.
- 18.3. Z wyjątkiem nieszczęśliwego wypadku, uzyskiwanie pomocy od innych zawodników lub udzielanie pomocy innym zawodnikom podczas zawodów jest zabronione.
- 18.4. Obowiązkiem wszystkich uczestników jest pomoc zawodnikowi, który uległ wypadkowi.
- 18.5. Niedozwolony doping jest zabroniony. Na zawodach może być przeprowadzana kontrola antidopingowa.
- 18.6. W celu zachowania zasady „fair play” zawodnik nie może:
 - a) penetrować terenu przed zawodami oraz uzyskiwać jakichkolwiek informacji, które czyniłyby go uprzywilejowanym względem innych zawodników;
 - b) współpracować z innymi zawodnikami na trasie;
 - c) dawać znaki pomagające lub szkodzące innym zawodnikom;
 - d) startować pod nazwiskiem lub numerem innego zawodnika;
 - e) przebywać w terenie zawodów (poza czasem własnego udziału w zawodach) bez zgody sędziego głównego;
 - f) używać jakiegokolwiek innej mapy terenu zawodów w dniu zawodów.
- 18.7. Organizatorów obowiązuje tajemnica zawodów, rozumiana jako ochrona map, zwłaszcza z wykreślonymi trasami, przed dostępem zawodników oraz bezwzględny zakaz przekazywania uczestnikom zawodów (poza komunikatem technicznym) jakichkolwiek wskazówek i informacji dotyczących tras, specyfiki terenu, położenia PK, taktyki lub techniki pokonywania trasy.
- 18.8. Osoby na punktach kontrolnych nie mogą przeszkadzać, zatrzymywać ani wspomagać informacją żadnego zawodnika. Muszą zachować ciszę, nosić ubiór nierzucający się w oczy oraz nie mogą pomagać zawodnikom zbliżającym się do punktu.
- 18.9. Po przekroczeniu linii mety zawodnik nie może wrócić na teren zawodów bez zgody Sędziego Głównego lub Kierownika Zawodów. Zawodnik, który wycofał się z trasy informuje o tym obsługę sędziowską niezwłocznie po przybyciu na metę jednocześnie przedstawiając mapę i kartę startową. Zawodnik ten nie może wpływać na przebieg zawodów i pomagać innym zawodnikom.
- 18.10. Zawodnik, który złamie jakikolwiek przepis lub czerpie korzyści ze złamania jakiegokolwiek przepisu może być zdyskwalifikowany.
- 18.11. W wypadku naruszenia niniejszych przepisów sędzia główny zobowiązany jest do ukarania winnego zgodnie z przepisami dyscyplinarnymi PZOS.

MAPY PO STARCIE DYSTANSU ŚREDNIEGO

Z uwagi na jazdę dwa razy na tych samych obszarach mapy, będą one zbierane na mecie po porannym starcie jazdy dystansu średniego. Mapy będzie można odebrać po ukończeniu jazdy sprinterskiej.

MP | PN - DYSTANS ŚREDNI

sobota 28.09.2024, start 9:30

Centrum zawodów:

parking leśny przy drodze leśnej na północ od drogi krajowej nr 12. Uwaga! Dojazd do CZ tylko od drogi krajowej nr 12!

CENTRUM ZAWODÓW



Parking:

Parkować auta można po zachodniej stronie drogi biegnącej od DK12 do centrum zawodów. W centrum zawodów postaramy się zostawić tyle miejsca, by duże auta i auta z przyczepami mogły zawrócić.

Start i meta:

Dojazd na start - **pomarańczowe taśmy**

Meta - w okolicy centrum zawodów

Start min. 00:00 - godzina 09:30

MAPA:

"BIKEowe Grzybowo"

1:15 000, e-5m (skala trasy 1:12 500, e/5m)

Autor MTBO: P.Zieliński, A.Kaczmarek

Numer mapy: 2024-073-3020-WLP

ZDJĘCIA TERENU



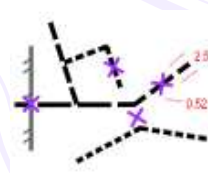
Słowo od kartografa: teren z dobrze rozwiniętą siecią dróg i ścieżek. W terenie kilka wycinek. Aktualna wycinka zaznaczona na mapie zakazem wstępu tj. symbolem 709. mapie także kilka dróg wyłączonych z użytkowania - oznaczone (przekreślone) symbolem 718.

WYNIKI

LIVELOX



zastosowanie symbolu 709



symbol 718

KMP - DYSTANS SPRINTERSKI

sobota 28.09.2024, start 14:30

Centrum zawodów:

parking leśny przy drodze leśnej na północ od drogi krajowej nr 12. Uwaga! Dojazd do CZ tylko od drogi krajowej nr 12!

CENTRUM ZAWODÓW



Parking:

Parkować auta można po zachodniej stronie drogi biegnącej od DK12 do centrum zawodów. W centrum zawodów postaramy się zostawić tyle miejsca, by duże auta i auta z przyczepami mogły zawrócić.

Start i meta:

Dojazd na start - **fioletowe taśmy**
Meta - w okolicy centrum zawodów

Start min. 00:00 - godzina 14:30

MAPA:

"BIKEowe Grzybowo"

1:15 000, e-5m (skala trasy 1:7 500, e/5m)

Autor MTBO: P.Zieliński, A.Kaczmarek

Numer mapy: 2024-073-3020-WLP

ZDJĘCIA TERENU



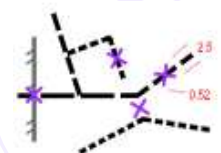
Słowo od kartografa: teren z dobrze rozwiniętą siecią dróg i ścieżek. W terenie kilka wycinek. Aktualna wycinka zaznaczona na mapie zakazem wstępu tj. symbolem 709
W terenie obszar byłej żwirowni - dwie niebezpieczne ścieżki zjazdowe zostały wyłączane z użycia za pomocą symbolu 718 - proszę o ostrożność!

WYNIKI

LIVELOX



zastosowanie symbolu 709



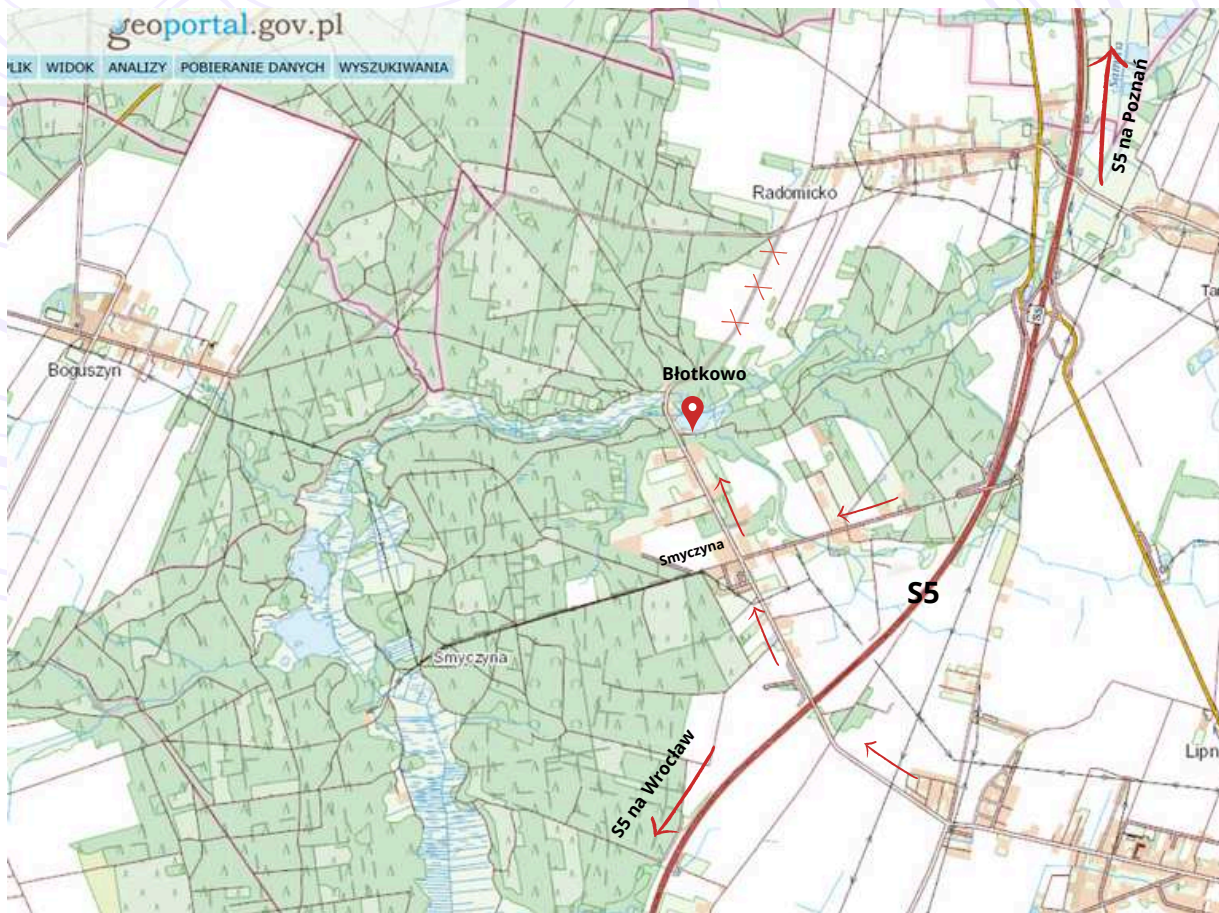
symbol 718

KMP - DYSTANS KLASYCZNY

niedziela 29.09.2024, start 10:00

Centrum zawodów:

Agroturystyka Zabłocie - Błotkowo/Smyczyna



CENTRUM ZAWODÓW



Na tym etapie - ZAKAZ jazdy przez las! Można poruszać się tylko ścieżkami

Parking:

Główny parking przy sali wiejskiej w Smyczynie (dojazd do CZ ok. 700m). W Błotkowie jest mało miejsca, zalecamy parkować w Smyczynie.

Start i meta:

Dojazd na start - **pomarańczowe taśmy**

Meta - w okolicy centrum zawodów

ZDJĘCIA TERENU



Start min. 00:00 - godzina 10:00 [livevox - Event: MTBO MP PN DYSTANS ŚREDNI](#)

MAPA:

"Dolina Samicy MTBO"

1:15 000, e-5m (skala trasy 1:15 000, e/5m)

Autor MTBO: A.Kaczmarek

Numer mapy: 2024-072-3019-WLP

Słowo od kartografa: teren z dobrze rozwiniętą siecią dróg. W większości szerokie drogi pow. 1,5 m, dobrze przejezdne. W ostatnim tygodniu klasyfikacja dróg mogła delikatnie się obniżyć ze względu na opady deszczu. Dużo dróg zarośniętych (zdz. 1 od lewej), ale dobrze przejezdnych a tym samym dosyć szybkich. Na mapie także kilka dróg wyłączonych z użytkowania - oznaczone (przekreślone) symbolem 718. Oraz tereny zabronione - oznaczone symbolem 709.

WYNIKI

LIVELOX



Parametry tras, minuty startowe

Dane będą opublikowane w komunikacie technicznym wkrótce.



DO ZOBACZENIA!

Wydarzenie wspierają



Miasto Leszno



Gmina Lipno



Gmina Osieczna



Delmet



Villa Aurora



Hermes



Nadleśnictwo Włoszakowice



Nadleśnictwo Karczmia Borowa



Nadleśnictwo Kościan



Centrum Polisa



Euro-Comfort



Maxi Single



Ambit



Jamalex



PROINVEST



Q Service Prais - Castrol



Ledox



St. Mijowski



Werner Kenkel



Browar Bojanowo



CX80



DE-MO



Enter Care



Kwiatkowska Passion



Wodociąg Leszczyńskie



AM-Office



Toms



Gmina Rydzyna



Smak MAK