



**KLUBOWE
MISTRZOSTWA
POLSKI
W BIEGU NA
ORIENTACJĘ**

NYSA | GŁUCHOŁAZY | 21-23.04.2023

BIULETYN 2

**ZDJĘCIE DZIĘKI
UPRZEJMOŚCI
VIDROSKY**



Klubowe Mistrzostwa Polski w biegu na orientację, 1 runda 21-23.04.2023 (piątek-niedziela)

Nysa, Głucholązy

ORGANIZATOR **Dolnośląski Związek Orientacji Sportowej**
50-529 Wrocław
ul. Borowska 1-3
mail: kmp@dzos.pl
www: kmp.dzos.pl
tel: 695 730 797

WSPÓŁORGANIZATOR **Polski Związek Orientacji Sportowej**

PARTNERZY **Urząd Miejski w Nysie**
Gmina Głucholązy
Fundacja Twierdza Nysa - Fort 2 Nysa

**RANGA I
FORMA
ZAWODÓW** I runda Klubowych Mistrzostw Polski – zawody Centralnego Terminarza Zawodów
– współczynnik rankingowy – 1,3
Zawody rozegrane zostaną w formie trzech biegów:
dwa biegi indywidualne: bieg sprinterski i klasyczny (oddzielna klasyfikacja) oraz
3-zmianowe sztafety leśne.

**EKIPA
ORGANIZACYJNA** Kierownik Zawodów – Wojciech Dwojak
Sędzia Główny – Stanisław Leśnicki
Kartografowie Wojciech Dwojak (Sprint, Klasyk, Sztafety), Jacek Morawski (Klasyk)
Budowa Tras – Wojciech Dwojak (Sprint, Sztafety), Jacek Morawski (Klasyk)
Biuro Zawodów – Agnieszka Stachurska
Obsługa SPORTident – Marcin Leśnicki
Kierownik staru – Arleta Sosenko
Kierownik mety (sztafety) – Magda Mądra

**KOMISJA
ODWOŁAWCZA
I INSTANCJI** Włodzimierz Dyzio
Adam Gąsiorowski
Karol Kalsztein

**POTWIERDZANIE PUNKTÓW,
WYPOSAŻENIE
PUNKTÓW** Zawody zostaną przeprowadzone przy użyciu elektronicznego systemu potwierdzania punktów kontrolnych i pomiaru czasu SPORTident w trybie bezdotykowym (AIR+).
Na mecie sprintu i klasyka będzie rozłożona mata czytająca Air+
Punkty kontrolne w postaci stojaków z lampionami.

**ZMIANY I
REZYGNACJE** Do końca terminu zgłoszeń istnieje możliwość bezpłatnej modyfikacji swojego zgłoszenia (w tym jego usunięcie). Po tym terminie w przypadku nieobecności wszystkie osoby zgłoszone zostaną obciążone równowartością 50% wartości wpisowego.

KMP

OPŁATY

Wpisowe bieg indywidualny KM16 i młodsi - **20 zł/bieg**
Wpisowe bieg indywidualny KM18 i starsi - **40 zł/bieg**
Wpisowe bieg sztafetowy KM16 i młodsi - **60 zł/sztafeta**
Wpisowe bieg sztafetowy KM18 i starsi - **120 zł/sztafeta**
Wpisowe kategorie popularyzacyjne - **20 zł/bieg**
Wypożyczenie karty SPORTident - **3 zł/bieg**
Zgubienie wypożyczonej karty SPORTident - **200 zł**
Parking - **darmowy**

PŁATNOŚCI

Wszelkich opłat można dokonywać przelewem bankowym na konto:
Konto: **87 1160 2202 0000 0002 3017 7716**
Dolnośląski Związek Orientacji Sportowej
50-529 Wrocław
ul. Borowska 1-3

W tytule przelewu należy wpisać nazwę klubu (**imię i nazwisko zawodnika lub klub**), za którego wnoszona jest opłata.

Zapotrzebowanie na faktury prosimy zgłaszać mailowo na adres kmp@dzos.pl

Poprzez dokonanie opłaty uczestnik/klub potwierdza, że zapoznał się z Biuletynem i zobowiązuje się do jego przestrzegania oraz wyraża zgodę na przetwarzanie swoich danych osobowych na potrzeby organizacji Klubowych Mistrzostw Polski.

WYŻYWIENIE

Osoby, które zamówiły obiady będą mogły odebrać obiady w następujących godzinach:

22.04.2023 - Centrum Zawodów na bieg klasycyzny - od godziny **14:00**

23.04.2023 - Centrum Zawodów na bieg sztafetowy - od godziny **12:15**

Obiady będą wydawane na podstawie bloczków, które będą dodane do pakietów startowych.

W centrach zawodów na bieg klasyczny i sztafetowy dostępny będzie bufet. Na biegu sprinterskim nie będzie dostępnego bufetu.

INFORMACJE DODATKOWE

Organizator zapewnia opiekę medyczną w czasie trwania zawodów.

Organizator jest ubezpieczony od odpowiedzialności cywilnej.

Organizator nie ponosi kosztów ubezpieczenia indywidualnego

Organizator nie ponosi odpowiedzialności materialnej za rzeczy zaginione w trakcie trwania zawodów.

Zawody odbywają się zgodnie z wytycznymi i rozporządzeniami Rady Ministrów, Ministra Zdrowia, Ministra Sportu i Turystyki oraz Głównego Inspektora Sanitarnego obowiązującymi w dniu rozegrania zawodów.

Organizator zastrzega sobie prawo do ostatecznej interpretacji niniejszego Biuletynu.

Zgłoszenie na zawody jest równoznaczne z akceptacją niniejszego Biuletynu

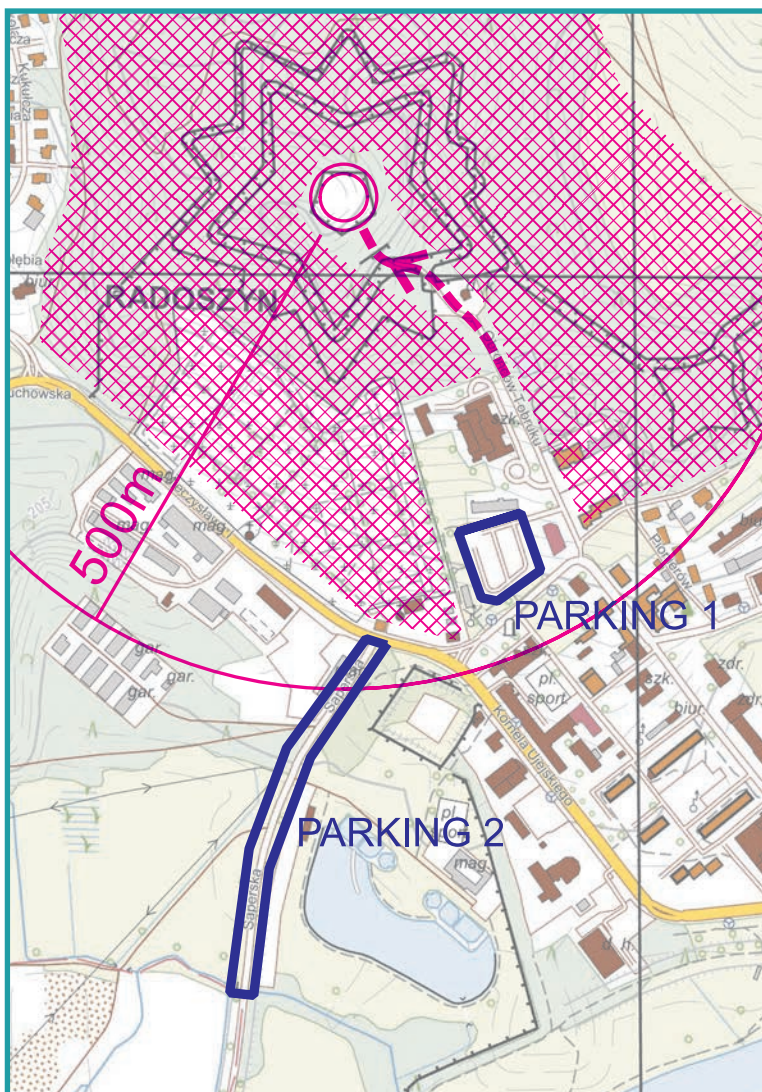
Informacje o zawodach znajdują się na stronie kmp.dzos.pl

KMP

BIEG SPINTERSKI | 21.04.2023 | NYSA

DATA	GODZINY	ZAWODY	MIEJSCE
21.04.2023 Piątek	15:00-19:30	praca Biura Zawodów	Fort Prusy w Nysie GPS: 50.483843, 17.317800
	17:00	start pierwszych zawodników (bieg sprinterski)	
	19:40	zakończenie zawodów (bez ceremonii)	

LOKALIZACJA, PARKINGI



CENTRUM ZAWODÓW

Zlokalizowane jest w Fortcie Prusy
GPS: 50.483843, 17.317800

Dojście do Centrum Zawodów możliwe jest tylko od południa ulicą Obrońców Tobruku, jak na mapce obok.

Prosimy uszanować teren zamknięty zawodów.

PARKINGI

Nie będzie zorganizowanego parkingu. Rekomendowane parkingi to:

Parking 1 - przy cmentarzu komunalnym

Parking 2 - wzdłuż ulicy Saperskiej

Parkować można również na osiedlowych uliczkach w pobliżu Fortu.

KWARANTANNA

Na biegu sprinterskim **nie będzie** zorganizowanej kwarantanny.

Prosimy zapoznać się z informacjami zawartymi w punkcie dotyczącym organizacji Centrum Zawodów.

KATEGORIE POPULAR.

Zawodnicy startujący zarówno w swojej kategorii jak i kategorii rodzinnej zostaną, zgodnie z zasadą Fair Play, dopuszczeni do startu w kat. rodzinnej po ukończeniu biegu w swojej kategorii sportowej.

Start w kategoriach popularyzacyjnych odbywa się z puszki "start".

KMP

BIEG SPRINTERSKI | 21.04.2023 | NYSA

ORGANIZACJA CENTRUM ZAWODÓW



STREFY CENTRUM ZAWODÓW

Aby rozdzielić zawodników, którzy są przed biegiem od zawodników po biegu, zorganizowane będą dwie strefy.

Strefa przed biegiem, w której dostępne będą toalety oraz możliwość schronienia się w sali Fortu. Zawodnicy powinni przebywać w niej do momentu pójścia na start.

Dla zachowania zasad Fair Play, od godziny 17:00 prosimy przebywać w tej strefie i opuścić ją w celu innym niż startowy tylko w ostateczności, po słownej akceptacji ze strony organizatorów.

W północnej części strefy będą znajdować się namioty, w których będzie można zostawić rzeczy, które później będzie można odebrać po biegu.

Strefa po biegu, wszyscy zawodnicy po biegu mają obowiązek przebywać w tej strefie, aż nie będzie ogłoszone otwarcie strefy. W strefie znajdować się będzie toaleta oraz możliwość schronienia się w sali.

FAIR PLAY

Prosimy o zachowanie zasad Fair Play, dotyczy to zarówno:

- komunikacji między strefami,
- komunikacji w strefie buforowej,
- drogi na start.

MAPY

Po biegu mapy nie będą zabierane

MYCIE

W Centrum Zawodów nie będzie możliwości wymycia się.

START

Dojście do startu wynosi **450m** po czerwonych wstążkach. Na starcie nie będzie dodatkowych toalet.

ORGANIZACJA STARTU

-3

Weryfikacja zawodników

-2

Pobór opisów punktów kontrolnych

65m
→

-1

Ostatni boks będzie rozciągnięty na 65m, **prosimy biegiem udać się do namiotu startowego.**

Wszystkie mapy będą podpisane z tyłu kategorii. Będzie można pobrać mapę i podejść do linii startu.

**S
T
A
R
T**

KMP

BIEG SPRINTERSKI | 21.04.2023 | NYSA

NUMERY STARTOWE

Wszyscy zawodnicy startujący w kategoriach sportowych są zobligowani do biegania z numerami startowymi, które będą dostarczone w pakietach startowych.

Każdy zawodnik dostanie jeden komplet agrafek na całe zawody.

TRASY

Dla podkreślenia widoczności niektórych elementów na mapie zostaną one dodatkowo oznakowane w terenie taśmą koloru biało-czerwonego.

Biało-czerwoną taśmą będą zaznaczone również miejsca niebezpieczne. **Przekraczanie taśmy będzie równoznaczne z dyskwalifikacją.**

LIMIT CZASU

Limit czasu wynosi **60 minut**.

MAPA

MAPA

Nysa - Fort Prusy

Skala: 1:4000

Warstwie: 2,5m

Aktualność: kwiecień 2023

Symbole: ISSprOM 2019-2

Numer PZOS:

2023-006-2852-OPL

Autor mapy: Wojciech Dwojak

Budowa tras: Wojciech Dwojak

OPIS TERENU

Teren w przeważającej większości parkowo-leśny, stanowiący pozostałości po XVIII w. umocnieniach pruskich w ramach Fortu Prusy. Przebieżność przeważnie dobra, momentami utrudniona przez gęstą roślinność. Rzeźba urozmaicona z dość sporymi przewyższeniami.

WARUNKI ZAMKNIĘCIA TERENU

Zakazane jest przebywanie na całym terenie zamkniętym - dotyczy to zarówno chodzenia, biegania, jazdy na rowerze lub na nartach, itp. Zabrania się organizacji zawodów w Orientacji Sportowej.

Dokładna mapa zamkniętego terenu do znalezienia na stronie PZOS: zielonysport.pl

PARAMETRY TRAS

	DŁG.	PKT.	PRZEW.		DŁG.	PKT.	PRZEW.
K10	1,5 KM	6	15 M	M10	1,5 KM	6	15 M
K12	2,0 KM	8	20 M	M12	2,1 KM	10	20 M
K14	2,1 KM	9	30 M	M14	2,2 KM	9	25 M
K16	2,7 KM	10	40 M	M16	3,0 KM	13	45 M
K18	2,7 KM	10	40 M	M18	3,4 KM	13	45 M
K20	2,7 KM	10	40 M	M20	3,4 KM	13	45 M
K21	3,3 KM	15	40 M	M21	3,9 KM	13	50 M
K35	2,6 KM	9	40 M	M35	3,4 KM	13	45 M
K40	2,6 KM	9	40 M	M40	3,3 KM	15	40 M
K45	2,3 KM	11	35 M	M45	3,1 KM	13	45 M
K50	2,3 KM	11	35 M	M50	2,6 KM	11	35 M
K55	2,2 KM	8	25 M	M55	2,6 KM	11	35 M
K60	2,0 KM	8	20 M	M60	2,2 KM	8	25 M
K65	2,0 KM	8	20 M	M65	2,2 KM	8	25 M
K70	2,0 KM	8	20 M	M70	2,2 KM	8	25 M
K75	2,0 KM	8	20 M	M75	2,0 KM	8	20 M
				M80	2,0 KM	8	20 M

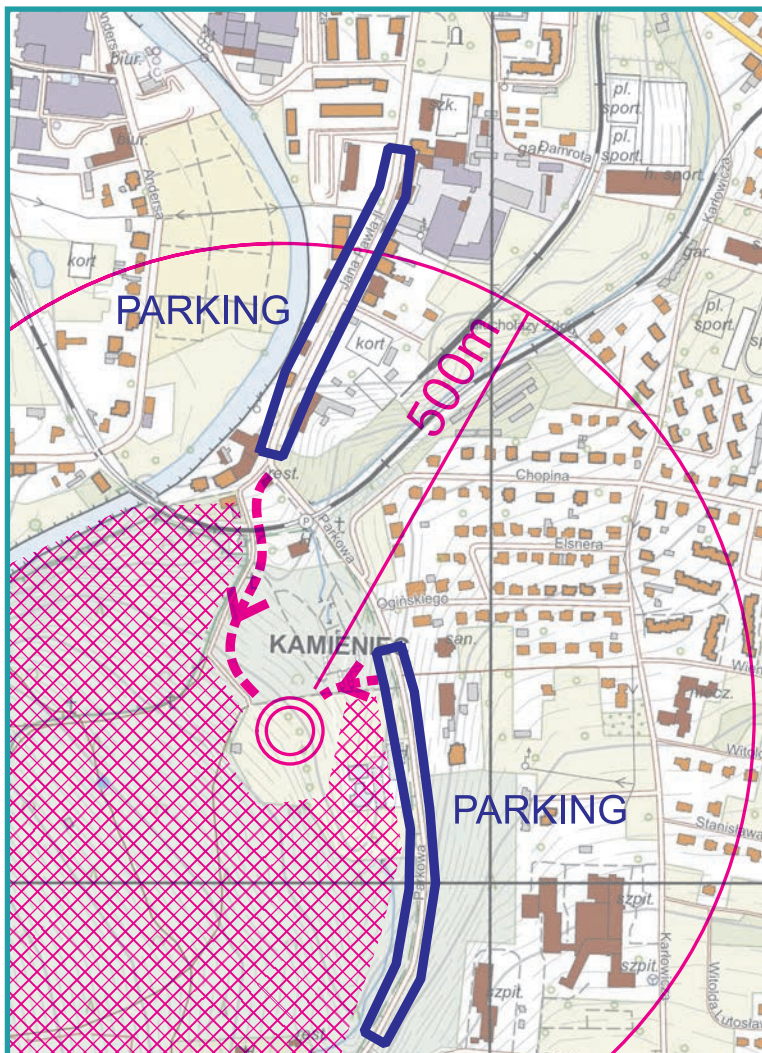
	DŁG.	PKT.	PRZEW.
RODZINNA	1,5 KM	6	15 M
KRÓTKA	2,0 KM	8	20 M
ŚREDNIA	2,1 KM	9	30 M
DŁUGA	2,7 KM	10	40 M

KMP

BIEG KLASYCZNY | 22.04.2023 | GŁUCHOŁĄZY

DATA	GODZINY	ZAWODY	MIEJSCE
22.04.2023 Sobota	10:00-15:00	praca Biura Zawodów	Park Zdrojowy w Głuchołazach GPS: 50.305190, 17.381266
	11:00	start pierwszych zawodników (bieg klasyczny)	
	od 14:00	wydawanie obiadów	
	15:00	wręczenie statuetek za ranking PZOS 2022	
	ok. 15:30	zakończenie zawodów (ceremonia zakończenia za bieg sprinterski i klasyczny)	

LOKALIZACJA, PARKINGI



CENTRUM ZAWODÓW

Zlokalizowane jest przy Muszli w Parku Zdrojowym w Głuchołazach
GPS: 50.305190, 17.381266

Dojście do Centrum Zawodów możliwe jest tylko Parkiem od północy, jak na mapce obok. Dotyczy to osób zarówno przed biegiem jak i po biegu.

Prosimy uszanować teren zamknięty zawodów.

PARKINGI

Nie będzie zorganizowanego parkingu. Rekomendowane są parkingi wzdłuż ulicy Parkowej oraz Al. Jana Pawła II. Parkować można również na osiedlowych uliczkach w pobliżu Parku.

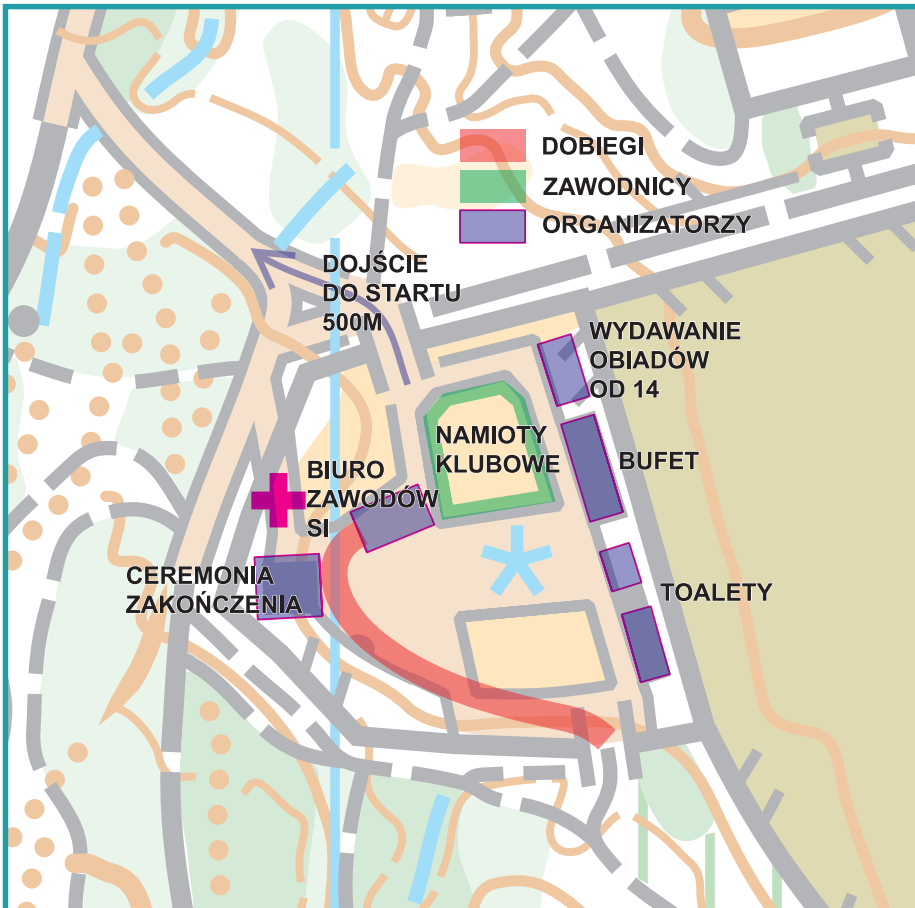
Liczba miejsc parkingowych w okolicy Parku jest mocno ograniczona, możliwe, że będzie potrzebne dłuższe dojście do Centrum Zawodów, prosimy to uwzględnić w planowaniu.

Osoby, które mają nocleg w Głuchołazach zachęcamy do przybycia do Centrum Zawodów pieszo.

KMP

BIEG KLASYCZNY | 22.04.2023 | GŁUCHOŁĄZY

ORGANIZACJA CENTRUM ZAWODÓW



MYCIE

W Centrum Zawodów nie będzie możliwości wymycia się.

TOALETY

Toalety będą dostępne zarówno w budynku (pisuary dla mężczyzn) oraz jako toalety przenośne obok budynku.

MAPY

Mapy po biegu będą zabierane do 160 minuty (13:40). Po tej godzinie będzie możliwość odebrania map w Biurze Zawodów.

LIMIT CZASU

Limit czasu wynosi **180 minut**.

KATEGORIE POP.

Zawodnicy startujący zarówno w swojej kategorii jak i kategorii rodzinnej zostaną, zgodnie z zasadą Fair Play, dopuszczeni do startu w kat. rodzinnej po ukończeniu biegu w swojej kategorii sportowej. Start jak na sprincie (z puszki).

START

Dojście do startu wynosi **500m | 40m przewyższenia** po czerwonych wstążkach. Na starcie nie będzie dodatkowych toalet.

ORGANIZACJA STARTU

-3

Weryfikacja zawodników

-2

Pobór opisów punktów kontrolnych

-1

Wszystkie mapy będą podpisane z tyłu kategorii. Będzie można pobrać mapę i podejść do linii startu.

**S
T
A
R
T**

NUMERY STARTOWE

Wszyscy zawodnicy startujący w kategoriach sportowych są zobowiązani do biegania z numerami startowymi, które będą dostarczone w pakietach startowych.

Każdy zawodnik dostanie jeden komplet agrafek na całe zawody.

PUNKTY WODOPOJOWE

Na trasach zlokalizowane będą punkty wodopojowe z wodą. Będą butelki z wodą oraz kubki do których trzeba nalać wodę, obowiązuje samoobsługa. Prosimy nie śmiecić.

KMP

BIEG KLASYCZNY | 22.04.2023 | GŁUCHOŁAZY

CEREMONIA ZAKOŃCZENIA

Dekoracje za biegi sprinterski i klasyczny odbędą się w sobotę o godzinie **15:30** w Centrum zawodów.

Przed dekoracją, o **godz. 15:00**, minutą ciszy zostaną upamiętnieni zawodnicy, którzy odeszli w ciągu ostatnich lat oraz rozdane zostaną statuetki Polskiego Związku Orientacji Sportowej dla najlepszych zawodników z każdej kategorii z Rankingu za rok 2022.

Rozdanie medali oraz dyplomów odbędzie się w **formie łączącej kategorie kobiece i męskie rozpoczynając od kategorii popularyzacyjnych, następnie od M80 do KM35 (miejsca 1-3), KM 10 do 20 (miejsca 1-6) a kończąc na kategorii KM21 (miejsca 1-6)**. Dekoracje potrwać około półtorej godziny.

MAPA

MAPA

Głucholązy - Kopa

Skala: 1:7 500, 1:10 000, 1:15 000
(zgodnie z przepisami)

Warstwie: 5m

Aktualność: kwiecień 2023

Symbol: ISOM 2017-2

Numer PZOS: 2023-007-2853-OPL

Autorzy mapy: Wojciech Dwojak,
Jacek Morawski

Budowa tras: Jacek Morawski

OPIS TERENU

Teren górzisty w przedziale 300-543 mnpm z wręcz ekstemalnie różnorodną warstwą flory, występują liczne wycinki i gęstwiny. Przebieżność od dobrej do bardzo utrudnionej. Występuje bogata sieć dróg, momentami teren kamienisty.

WARUNKI ZAMKNIĘCIA TERENU

Zakazane jest przebywanie na całym terenie zamkniętym - dotyczy to zarówno chodzenia, biegania, jazdy na rowerze lub na nartach, itp. Zabrania się organizacji zawodów w Orientacji Sportowej.

Dokładna mapa zamkniętego terenu do znalezienia na stronie PZOS: zielonysport.pl

PARAMETRY TRAS

	DŁG.	PKT.	PRZEW.		DŁG.	PKT.	PRZEW.
K10	2,3 KM	7	65 M	M10	2,3 KM	7	65 M
K12	3,1 KM	8	90 M	M12	3,1 KM	9	90 M
K14	3,2 KM	9	130 M	M14	4,2 KM	9	135 M
K16	5,4 KM	10	250 M	M16	5,5 KM	10	215 M
K18	5,4 KM	10	250 M	M18	7,9 KM	14	285 M
K20	6,0 KM	11	250 M	M20	7,9 KM	14	285 M
K21	8,6 KM	16	360 M	M21	12,3 KM	18	490 M
K35	6,0 KM	11	250 M	M35	8,6 KM	16	360 M
K40	5,1 KM	10	195 M	M40	7,3 KM	13	275 M
K45	4,6 KM	8	175 M	M45	6,7 KM	12	290 M
K50	4,5 KM	9	150 M	M50	5,8 KM	10	260 M
K55	4,0 KM	10	150 M	M55	5,5 KM	10	215 M
K60	4,0 KM	10	150 M	M60	5,1 KM	10	195 M
K65	3,1 KM	7	130 M	M65	4,5 KM	9	170 M
K70	2,5 KM	7	80 M	M70	4,0 KM	10	150 M
K75	2,5 KM	7	80 M	M75	3,1 KM	7	130 M
				M80	2,5 KM	7	80 M

	DŁG.	PKT.	PRZEW.
RODZINNA	2,3 KM	7	65 M
KRÓTKA	2,8 KM	9	95 M
ŚREDNIA	3,8 KM	10	140 M
DŁUGA	6,1 KM	12	135 M

KMP

BIEG SZTAFETOWY | 23.04.2023 | NYSA

DATA	GODZINY	ZAWODY	MIEJSCE
23.04.2023 Niedziela	09:00-14:00	praca Biura Zawodów	Fort 2 w Nysie GPS: 50.491729, 17.325555
	09:40	pokaz procedury zmiany	
	10:00, 10:10, 10:20	start pierwszych zmian	
	12:00	start kategorii popularyzacyjnych	
	12:15	wydawanie obiadów	
	13:00	zakończenie zawodów (ceremonia zakończenia za bieg sztafetowy)	

LOKALIZACJA, PARKINGI



CENTRUM ZAWODÓW

Zlokalizowane jest w Fortcie 2 Nysa

GPS: 50.491729, 17.325555

Wejście do Centrum Zawodów możliwe jest jedynym dostępnym wejściem na teren Fortu, od południa (od miasta).

PARKINGI

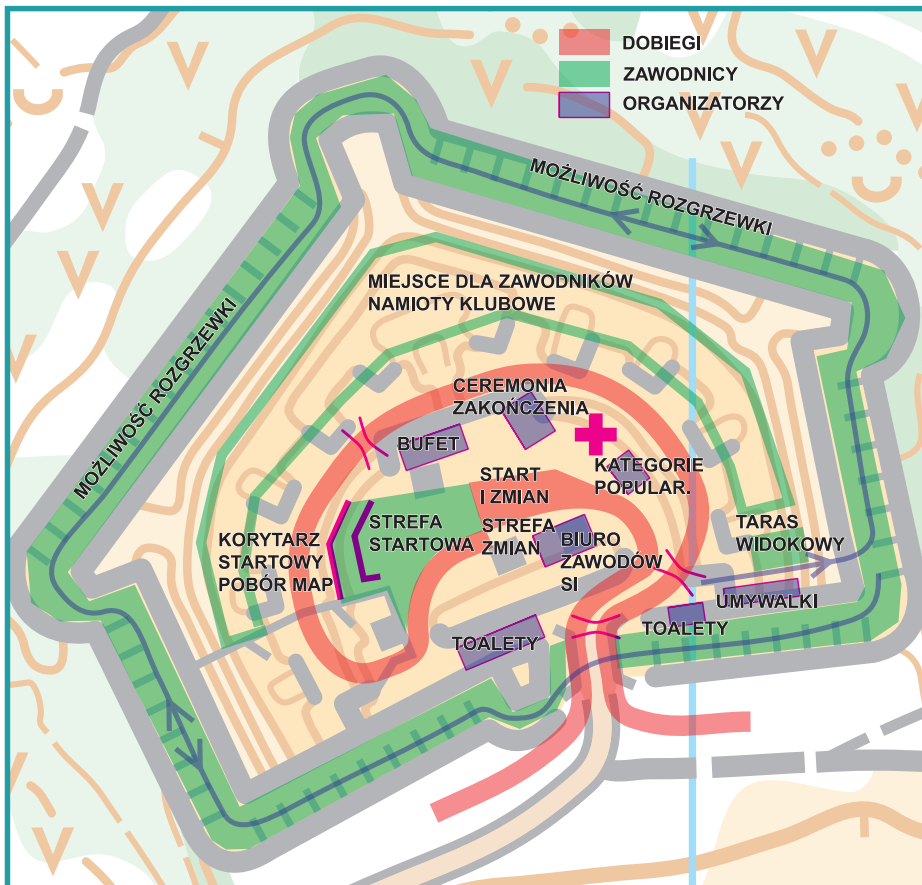
Dojazd do parkingów od strony miasta, ulicą Krasickiego przejeżdżamy przez Bramę Ceglarską i dalej gruntowymi drogami w stronę parkingu, jak na mapie.

Parking będzie zorganizowany, prosimy słuchać się poleceń obsługi parkingu.

KMP

BIEG SZTAFETOWY | 23.04.2023 | NYSA

ORGANIZACJA CENTRUM ZAWODÓW



FORT 2 NYSA

Centrum Zawodów będzie wyjątkowo kompaktowe, w całości zlokalizowane na terenie Fortu 2. Miejsca jest wystarczająco dużo, żeby poczuć atmosferę sportowego święta. Po wejściu na teren Fortu, można go opuszczać tylko w wyjątkowych okolicznościach.

NAMIOTY, MIEJSCE DLA ZAWODNIKÓW

Ze względu na ograniczone miejsce na "płycie" Fortu zapraszamy wszystkich zawodników do rozkładania się (można też rozkładać namioty klubowe) na koronie Fortu.

STREFA ROZGRZEWKI

Rozgrzewka możliwa jest w fosie Fortu, pętla ma ok. 600m. Wejście na teren fosy możliwe jest we wschodniej części Fortu, korytarzem, w którym znajdują się umywalki.



Prosimy z szacunkiem obchodzić się z obsługą Fortu :-)

TOALETY

Na terenie Fortu toalety występują w kilku miejscach, będą odpowiednio oznaczone. Więc może zamiast stać w kolejce, lepiej poszukać innej toalety i przy okazji poznać Fort ;-)

MYCIE

W Centrum Zawodów będzie możliwość wymycia się w umywalkach zlokalizowanych w korytarzu we wschodniej części Fortu, jak na mapce.

START

START 1-SZYCH ZMIAN

W związku z ograniczonym miejscem w CZ, start pierwszych zmian odbędzie się na bazie 9 rzędów w trzech turach (10:00, 10:10, 10:20) zgodnie z dystrybucją kategorii i numerów jak w tabeli obok.

RZĄD	10:00		10:10		10:20	
01	K21	501-510	M18	171-177	M21	601-610
02	K21	511-517	K16	111-120	M21	611-619
03	M105	231-240	K16	121-124	M140	271-280
04	M105	241-249	M14	081-090	M140	281-290
05	M16	131-140	M14	091-095	M140	291-295
06	M16	141-144	K105	201-210	K140	261-269
07	K18	161-167	K105	211-212	K14	061-070
08	M175	301-312	K12	021-030	K14 K10	071-072 001-002
09	M12	041-052	K12 M10	031-032 001		

KMP

BIEG SZTAFETOWY | 23.04.2023 | NYSA

PROCEDURA ZMIAN

START 1-SZYCH ZMIAN

Na 10 minut przed startem, na sygnał spikera, zawodnicy wchodzi do korytarza startowego, przy wejściu następuje czyszczenie kart SI. Na pięć minut przed startem zawodnicy zapraszani są do zajęcia miejsca na linii startowej zgodnie z rozpiską z poprzedniej strony, gdzie otrzymują mapę zwiniętą w rulon i zabezpieczoną gumką recepturką. Zawodnicy startują na sygnał sędziego i dopiero wtedy mogą rozwinąć mapę.

POKAZ PROCEDURY ZMIAN

O godz. 09:40 odbędzie się pokaz procedury zmian.

NUMERY STARTOWE

Wszyscy zawodnicy startujący w kategoriach sportowych są zobligowani do biegania z numerami startowymi, które będą dostarczone w pakietach startowych.

Każdy zawodnik dostanie jeden komplet agrafek na całe zawody.

PRZEBIEG WIDOKOWY

Nie będzie klasycznego punktu/przebiegu widokowego. Zawodnicy pojawią się po raz pierwszy w CZ w trakcie dobiegu do mety. Od momentu wbiegnięcia do Fortu będzie to jakaś 1 minuta biegu (230m). To zawodnik, który ma odebrać zmianę jest odpowiedzialny za obecność w strefie zmiany.

We wschodniej części Fortu (nad korytarzem z umywalkami) znajduje się **TARAS WIDOKOWY**, z którego będzie widać ostatni punkt.

DYSKWALIFIKACJE

W przypadku dyskwalifikacji sztafety w trakcie zawodów zawodnicy, którzy dotychczas nie wystartowali nie kontynuują rywalizacji, natomiast mają możliwość wystartowania wraz ze startem masowym poszczególnych zmian.

KOLEJNOŚĆ NA MECIE

O kolejności miejsc na mecie decyduje kolejność przekroczenia przez trzecią zmianę linii mety, na której będzie sędzia mety.

PROCEDURA ZMIAN

Zawodnicy 2 i 3 zmiany udają się do strefy startowej, korytarzem startowym, w którym pobierają mapy, **odpowiedzialnością zawodnika jest pobranie właściwej mapy**, w momencie, który uznają za słuszny. Prosimy jednak kierować się rozsądkiem, żeby w strefie startowej nie robić się tłok. Dopiero w momencie, kiedy zawodnik zobaczy swojego poprzednika ze sztafety zbliżającego się do mety, ma prawo wejść do strefy zmian. Zawodnik kończący bieg, przed dobiegnięciem do linii mety wyrzuca mapę i przekracza linię mety, podbija/dotyka puszkę „FINISH” następnie klepie w ramię zawodnika kolejnej zmiany.

START MASOWY

Start masowy dla poszczególnych zmian będzie ogłaszany z przynajmniej 15 minutowym wyprzedzeniem.

MAPA

MAPA

Nysa - Fort 2

Skala: 1:10 000

Warstwie: 2,5m

Aktualność: kwiecień 2023

Symbole: ISOM 2017-2

Numer PZOS:

2023-008-2854-OPL

Autor mapy: Wojciech Dwojak

Budowa tras: Wojciech Dwojak

OPIS TERENU

Teren byłego poligonu wojskowego, płaski z dużą ilością dołów, rowów i transzei. Teren w większości półotwarty, z utrudnioną przebieżnością i widocznością. Drożnia bogata, aczkolwiek część ścieżek słabo widoczna w terenie.

WARUNKI ZAMKNIĘCIA TERENU

Zakazane jest przebywanie na całym terenie zamkniętym - dotyczy to zarówno chodzenia, biegania, jazdy na rowerze lub na nartach, itp. Zabrania się organizacji zawodów w Orientacji Sportowej.

Dokładna mapa zamkniętego terenu do znalezienia na stronie PZOS: zielonysport.pl

KMP

BIEG SZTAFETOWY | 23.04.2023 | NYSA

PARAMETRY TRAS

	DŁG.	PKT.	PRZEW.
K10	1,9 KM	6	10 M
K12	2,3 KM	8	15 M
K14	2,6 KM	7	20 M
K16	3,4 KM	12	20 M
K18	3,7 KM	12	25 M
K21	4,3 KM	15	30 M
K105	3,1 KM	13	20 M
K140	3,2 KM	12	20 M
M10	1,9 KM	6	10 M
M12	2,5 KM	9	15 M
M14	3,0 KM	9	20 M
M16	3,7 KM	13	20 M
M18	4,1 KM	14	25 M
M21	5,3 KM	20	30 M
M105	3,9 KM	13	25 M
M140	3,3 KM	12	25 M
M175	3,1 KM	11	20 M
RODZINNA	2,2 KM	7	15 M
KRÓTKA	2,9 KM	8	20 M
ŚREDNIA	3,5 KM	9	25 M
DŁUGA	4,2 KM	12	30 M

CEREMONIA ZAKOŃCZENIA

Dekoracje za biegi sztafetowe oraz uroczyste zakończenie zawodów rozpoczną się w niedzielę o godzinie **13:00** w Forcie II w Nysie (50.4916114, 17.3254099).



Rozdanie medali oraz dyplomów (dla wszystkich kategorii za miejsca 1-6) będzie przebiegało w kolejności od M175 następnie KM140, KM105, KM10-18 kończąc na kategorii KM21. Przewidywany czas dekoracji i zakończenia zawodów - około jednej godziny.

KATEGORIE POP.

Kategorie popularyzacyjne mają start o godzinie 12:00.

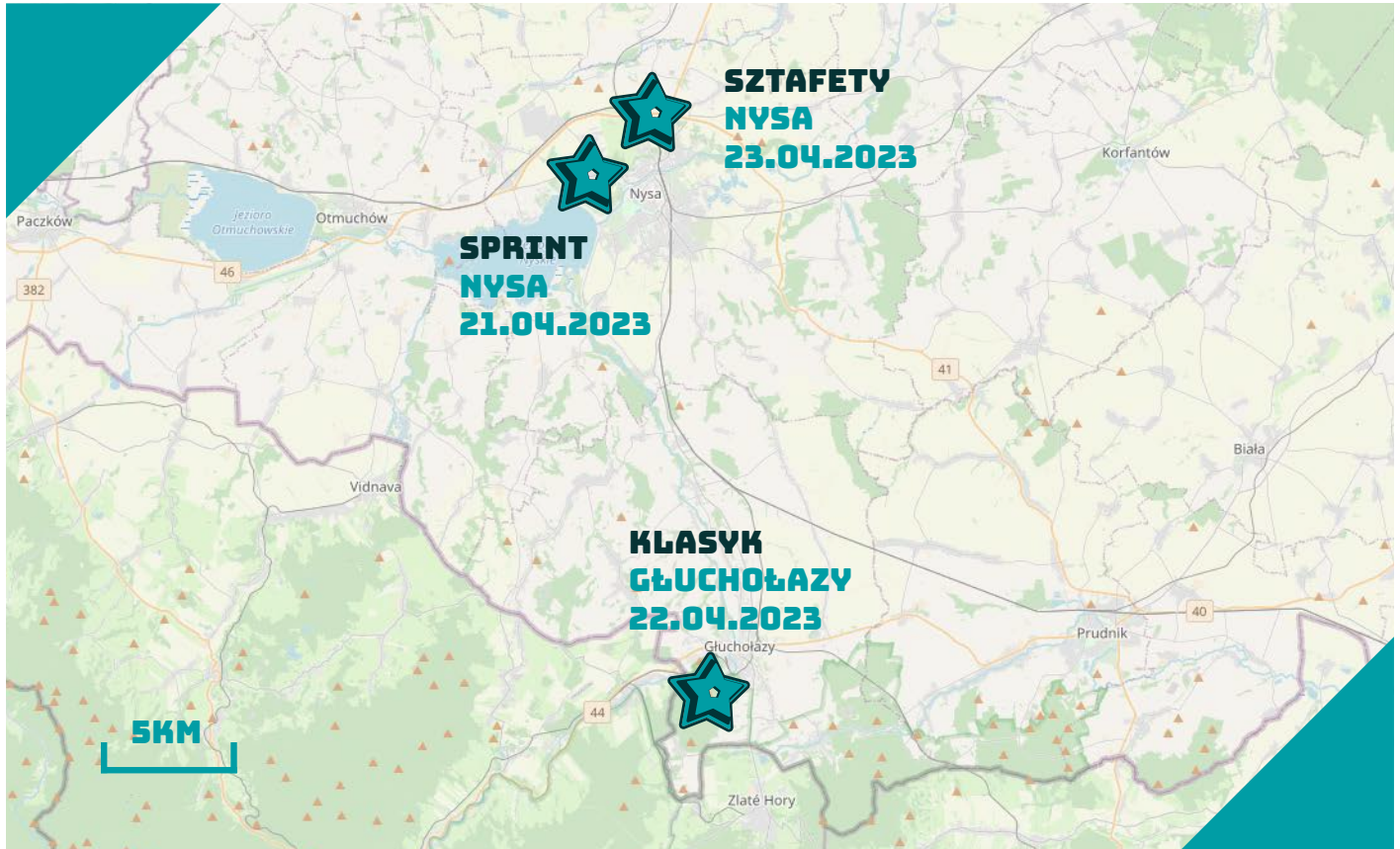
Mapy będą wydawane w Nysce (jak na zdjęciu poniżej) niedaleko strefy startowej.

Start następuje z "puszki" start.



KMP

MAPA POGLĄDOWA



KONTAKT

Wojciech Dwojak – Kierownik Zawodów
mail: kmp@dzos.pl
www: kmp.dzos.pl
tel: 695 730 797

ORGANIZATORZY



PARTNERZY



SPONSORZY



hitmark
= robotics

FORYTEK
& PARTNERZY

