




Puchar Najmłodszych  
w biegu na orientację  
Syców, 31.05–02.06.2024

# BIULETYN 2





**Syców został wybrany przez Polski Związek Orientacji Sportowej** na organizatora prestiżowych zawodów "Puchar Najmłodszych w biegu na orientację". To nie tylko wyraz uznania dla naszego miasta, ale także szansa na pokazanie jego turystycznego potencjału oraz doskonałych warunków do uprawiania sportu na świeżym powietrzu.

#### **Dzień 1: Park Miejski**

Pierwszego dnia zawodów spotkamy się w sycowskim Parku Miejskim, który w tym czasie stanie się najpiękniejszym miejscem w okolicy. Zróżnicowany teren z uroczymi alejkami, wzgórzami, stawami, terenami podmokłymi i lasami, w połączeniu z tajemniczym urokiem oraz śpiewem ptaków, zapewni uczestnikom niezapomniane sportowe doświadczenia.

#### **Dni 2 i 3: Arboretum Leśne**

Kolejne dwa dni spędzimy w niezwykłym Arboretum Leśnym im. prof. Stefana Białoboka w Nadleśnictwie Syców. Trasy zawodów zaplanowane są zarówno w okolicznych lasach, jak i w samym arboretum, które zachwyci uczestników magicznymi zakątkami, unikalną roślinnością oraz bogactwem fauny i flory. To miejsce

nie tylko dla sportowców, ale także dla miłośników przyrody, oferujące edukacyjne doświadczenia.

#### **Atrakcje turystyczne Sycowa**


Między zawodami sportowymi będzie czas na zwiedzanie okolic Sycowa. Zalew Stradomia to idealne miejsce na rekreację i wypoczynek, a przy sprzyjającej pogodzie można skorzystać z kąpeli wodnych. W Miejskim Ośrodku Sportu i Rekreacji czeka na Was ścianka wspinaczkowa, gdzie można zdobywać nowe umiejętności i pasję do wspinaczki, czy też Basen Miejski. Dla miłośników historii i kultury polecamy wizytę w Muzeum Regionalnym oraz zwiedzanie lokalnych zabytków. Nie zapomnijcie także spróbować pysznych potraw serwowanych przez nasze lokale gastronomiczne.



Z niecierpliwością czekamy na Wasze przybycie i życzymy pomyślności w przygotowaniach do zawodów. Do zobaczenia w Sycowie!

**Łukasz Kuźmicz**  
**Burmistrz Miasta i Gminy Syców**





**Park Miejski**

# Syców

**Przeżyj przygodę!**



**Arboretum Leśne w Stradomi**



**Stihl Timbersports**



**Turniej Sitkówki Piłkowej**



**Dni Sycowa**



**Letni Piknik Powietrzny**



**Zabytkowy rynek w Sycowie**



**Wieża widokowa**



**Zalew Stradomia**



Puchar Najmłodszych  
w biegu na orientację  
Syców, 31.05-02.06.2024

## OGÓLNE

<b>Nazwa i ranga zawodów</b>	Puchar Najmłodszych w biegu na orientację
<b>Termin</b>	31.05-02.06.2024 (piątek-niedziela)
<b>Organizator</b>	Dolnośląski Związek Orientacji Sportowej 50-529 Wrocław , ul. Borowska 1-3 mail: pn24@dzos.pl www: pn24.dzos.pl tel: 695 730 797
<b>Współorganizator</b>	Polski Związek Orientacji Sportowej
<b>Lokalizacja</b>	Syców
<b>Ranga i forma zawodów</b>	Puchar Najmłodszych w biegu na orientację - zawody Centralnego Terminarza Zawodów o współczynniku rankingowym - 1.3 Zawody rozegrane zostaną w formie trzech biegów: dwa biegi indywidualne: bieg sprinterski i klasyczny (oddzielna klasyfikacja) oraz 3-zmianowe sztafety leśne



<b>Partnerzy</b>	Gmina Syców, Miejski Ośrodek Sportu i Rekreacji w Sycowie, Arboretum Leśne w Stradomi im. prof. Stefana Białoboka, Nadleśnictwo Syców, Boramex, CX80
<b>Ekipa organizacyjna</b>	Kierownik Zawodów - Wojciech Dwojak Z-ca Kierownika Zawodów - Adrian Kopczyński Sędzia Główny - Arleta Sosenko Kierownik Startu - Agnieszka Sałahub-Mądra Biuro Zawodów - Agnieszka Stachurska Obsługa SPORTident - Katarzyna Ciesiołka Logo by Nina Dwojak
<b>Komisja odwoławcza</b>	Tomasz Pabich Andrzej Galla Witold Sochacki
<b>Opłaty</b>	Stawki wpisowego dotyczą zarówno kategorii sportowych jak i popularyzacyjnych. Bieg indywidualny - <b>25 zł / etap</b> Bieg sztafetowy - <b>75 zł / sztafeta</b> Wypożyczenie karty SPORTident - <b>3 zł / bieg</b> Zgubienie wypożyczonej karty SPORTident - <b>200 zł</b> Parking - darmowy
<b>Płatności</b>	Wszelkich opłat można dokonywać przelewem bankowym na konto: Dolnośląski Związek Orientacji Sportowej 50-529 Wrocław ul. Borowska 1-3 Konto: 87 1160 2202 0000 0002 3017 7716  W tytule przelewu należy wpisać nazwę klubu (imię i nazwisko zawodnika), za który wnoszona jest opłata. Zapotrzebowanie na faktury prosimy zgłaszać mailowo na adres pn24@dzos.pl  Poprzez dokonanie opłaty uczestnik potwierdza, że zapoznał się z Biuletynem i zobowiązuje się do jego przestrzegania oraz wyraża zgodę na przetwarzanie swoich danych osobowych na potrzeby organizacji Pucharu Najmłodszych w biegu na orientację.
<b>Zmiany i rezygnacje</b>	Do końca terminu zgłoszeń istnieje możliwość bezpłatnej modyfikacji swojego zgłoszenia (w tym jego usunięcie). Po tym terminie w przypadku nieobecności wszystkie osoby zgłoszone zostaną obciążone równowartością 50% wartości wpisowego.
<b>System potwierdzania punktów</b>	Zawody zostaną przeprowadzone przy użyciu elektronicznego systemu potwierdzania punktów kontrolnych i pomiaru czasu SPORTident w trybie bezdotykowym (AIR+).



---

## Noclegi

Nocleg dla osób, które zamówiły nocleg zorganizowany będzie na terenie **Hali Miejskiego Ośrodka Sportu i Rekreacji w Sycowie, Komorowska 2, 56-500 Syców.**

Na terenie MOSiRu udostępniona będzie kawiarenka, w której będzie można zjeść swój posiłek, jednak nie będzie możliwości kupienia niczego.

---

## Wyżywienie

Osoby, które zamówiły obiady będą mogły odebrać posiłki w następujących godzinach:

01.06.2024 - Centrum Zawodów na bieg klasycy - od godz. **12:45**

02.06.2024 - Centrum Zawodów na bieg sztafetowy - od godz. **12:15**

Obiady będą wydawane na podstawie bloczków, które będą dodane do pakietów startowych.

W centrach zawodów nie będzie możliwości kupienia czegoś do jedzenia.

---

## Informacje dodatkowe

- Zawody rozegrane zostaną według przepisów PZOS,
- Organizator zapewnia opiekę medyczną w czasie trwania zawodów,
- Organizator jest ubezpieczony od odpowiedzialności cywilnej,
- Organizator nie ponosi kosztów ubezpieczenia indywidualnego,
- Organizator nie ponosi odpowiedzialności materialnej za rzeczy zaginione w trakcie trwania zawodów,
- Organizator zastrzega sobie prawo do ostatecznej interpretacji niniejszego Biuletynu,
- Uczestnicy zawodów wyrażają zgodę na publikację ich wizerunku na stronie pn24.dzos.pl, w mediach społecznościowych organizatora oraz w innych materiałach promocyjnych,
- Zgłoszenie na zawody jest równoznaczne z akceptacją niniejszego Biuletynu,
- Informacje o zawodach znajdują się na stronie pn24.dzos.pl.



# BIEG SPINTERSKI | 31.05.2024 | SYCÓW

**Sprint**  
**31.05.2024**

Park Miejski w Sycowie  
GPS: 51.302846, 17.721513

**14:30-18:30**

praca Biura Zawodów

**15:00-17:00**

strefa "Rozpocznij Przygodę z bno"

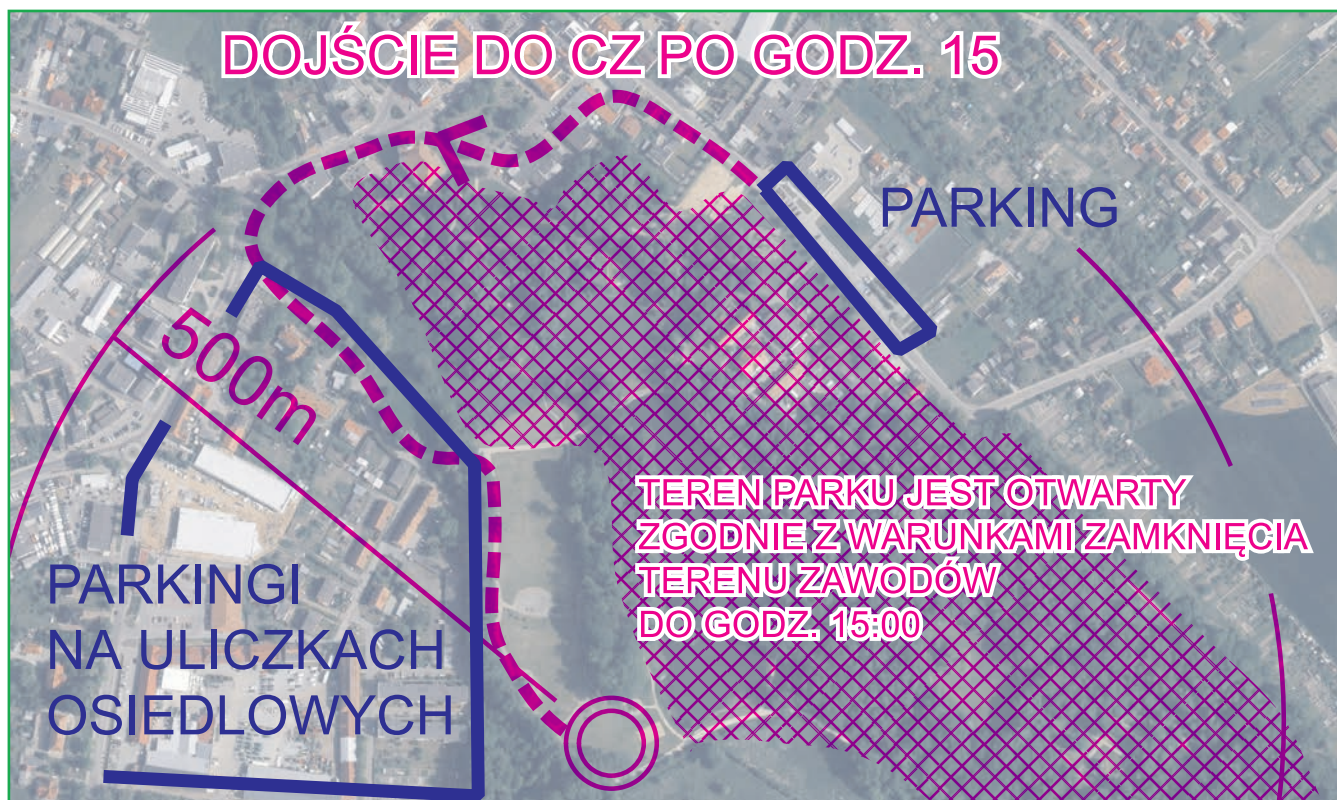
**16:00**

start pierwszych zawodników (bieg sprinterski)

**19:00**

zakończenie zawodów (bez ceremonii)

## LOKALIZACJA, PARKINGI



### CENTRUM ZAWODÓW

Zlokalizowane jest na polanie w Parku Miejskim w Sycowie.

GPS: 51.302846, 17.721513

Od godz. 15:00 teren zawodów zostaje zamknięty, wcześniej jest otwarty zgodnie z warunkami zamknięcia.

### KWARANTANNA

Na biegu sprinterskim **nie będzie** zorganizowanej kwarantanny.

Start zlokalizowany jest bezpośrednio przy Centrum Zawodów.

Dla zachowania zasad Fair Play, zawodników po biegu prosimy o nie przekazywanie informacji zawodnikom przed biegiem.

### PARKINGI

Nie będzie zorganizowanego parkingu.

Rekomendowane parkingi to:

Parkingi na uliczkach osiedlowych na zachód od CZ, zgodnie z przepisami Ruchu Drogowego,

Parking na wschód od Parku.

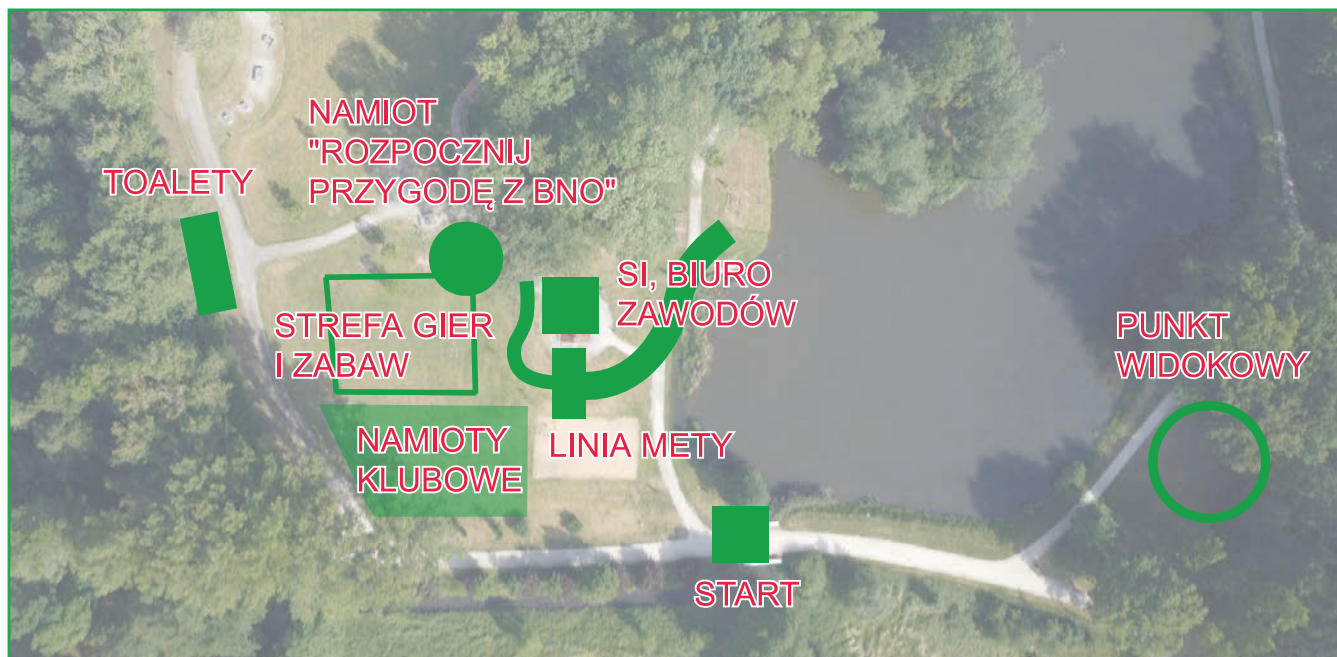
### NUMERY STARTOWE

Na biegach indywidualnych nie będzie numerów startowych.



# BIEG SPINTERSKI | 31.05.2024 | SYCÓW

## ORGANIZACJA CENTRUM ZAWODÓW



## START

Start zlokalizowany będzie bezpośrednio przy Centrum Zawodów, jak na mapce powyżej.

### ORGANIZACJA STARTU

**-3**  
Weryfikacja  
zawodników

**-2**  
Pobór  
opisów  
punktów  
kontrolnych

**-1**  
Wszystkie mapy będą podpisane z  
tytu kategorii. Będzie można pobrać  
mapę i podejść do linii startu.

**S  
T  
A  
R  
T**

### TRASY

Dla podkreślenia widoczności niektórych elementów na mapie zostaną one dodatkowo oznakowane w terenie taśmą koloru biało-czerwonego.

**Przekraczanie taśmy będzie równoznaczne z dyskwalifikacją.**

### LIMIT CZASU

Limit czasu wynosi **60 minut**.

### MAPY

Mapy po biegu będą zabierane do **60 minuty** startowej.

Po godzinie **17:00** będzie możliwość odebrania map w Biurze Zawodów.





# BIEG SPRINTERSKI | 31.05.2024 | SYCÓW

## MAPA

### MAPA

**Syców - Park Miejski**

**Skala:** 1:4000

**Warstwie:** 2 m

**Aktualność:** maj 2024

**Symbole:** ISSprOM 2019-2

**Numer PZOS:** 024-024-2971-DLŚ

**Autor mapy:** Adrian Kopczyński

**Budowa tras:** Wojciech Dwojak

### OPIS TERENU

Teren parkowy z licznymi terenami otwartymi, w przeważającej większości bardzo dobrze przebieżny z bogatą drożnią. Teren płaski, z występującymi, nielicznymi, przewyższeniami.

### WARUNKI ZAMKNIĘCIA TERENU

W terenie zamkniętym dopuszczalne jest zatrzymanie się jako rezydent, student, w celach biznesowych, turystycznych (np. zwiedzanie, wizyta w restauracji, zakupy, uczestniczenie w halowych imprezach sportowych). W terenie zamkniętym zabrania się: przebywania z mapą do Orientacji Sportowej, biegania, biegania na orientację, testowania wariantów chodząc lub biegając, organizacji zawodów w Orientacji Sportowej.

Dokładna mapa zamkniętego terenu do znalezienia na stronie PZOS: [zielonysport.pl](http://zielonysport.pl)

## PARAMETRY TRAS

	SPRINT - 31.05		
	DŁG.	PKT.	PRZEW.
K10N	2,1 km	6	10 m
K10	1,9 km	12	10 m
K11	2,1 km	13	10 m
K12	2,2 km	15	10 m
K13	2,3 km	17	10 m
K14	2,5 km	16	10 m
M10N	2,1 km	6	10 m
M10	1,9 km	12	10 m
M11	2,2 km	16	10 m
M12	2,5 km	16	10 m
M13	2,7 km	21	10 m
M14	3,0 km	20	10 m
KM10R	2,1 km	6	10 m
KRÓTKA	2,1 km	15	10 m
ŚREDNIA	2,4 km	18	10 m
DŁUGA	2,7 km	21	10 m



# BIEG KLASYCZNY | 01.06.2024 | STRADOMIA DOLNA

Klasyk  
01.06.2024

Arboretum Leśne  
w Stradomi Dolnej  
GPS: 51.263373, 17.670564

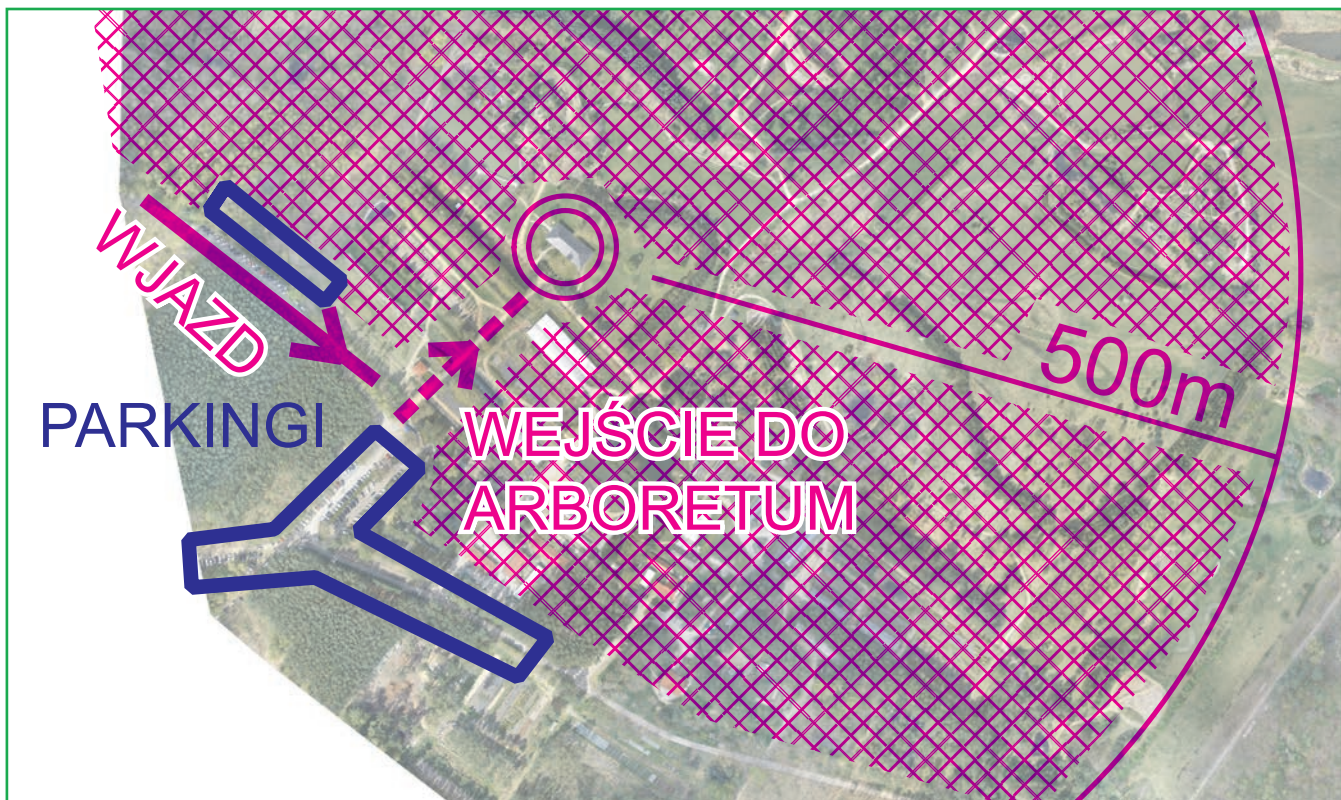
09:30–13:00 praca Biura Zawodów

10:30 start pierwszych zawodników (bieg klasyczny)

12:45 wydawanie obiadów w Centrum Zawodów

17:00 zakończenie zawodów (ceremonia dekoracji za  
bieg sprinterski i klasyczny)  
Basen Miejski w Sycowie, GPS: 51.311017, 17.718359

## LOKALIZACJA, PARKINGI



### CENTRUM ZAWODÓW

Zlokalizowane jest w Sali edukacyjno-administracyjnej na terenie Arboretum Leśnego w Stradomi Dolnej.

GPS: 51.263373, 17.670564

### PARKINGI

Nie będzie zorganizowanego parkingu. Należy skorzystać z parkingów należących do Arboretum.

### WEJŚCIE NA TEREN ARBORETUM

Wejście na teren Arboretum odbywa się głównym wejściem, jak na mapce powyżej. Teren Arboretum należy do Lasów Państwowych i wejście na jego teren jest płatne. Jednak zawodnicy (wszystkich kategorii) oraz trenerzy z klubów mają wejście **za darmo**.

**Obowiązuje zakaz wprowadzania zwierząt na teren Arboretum!**

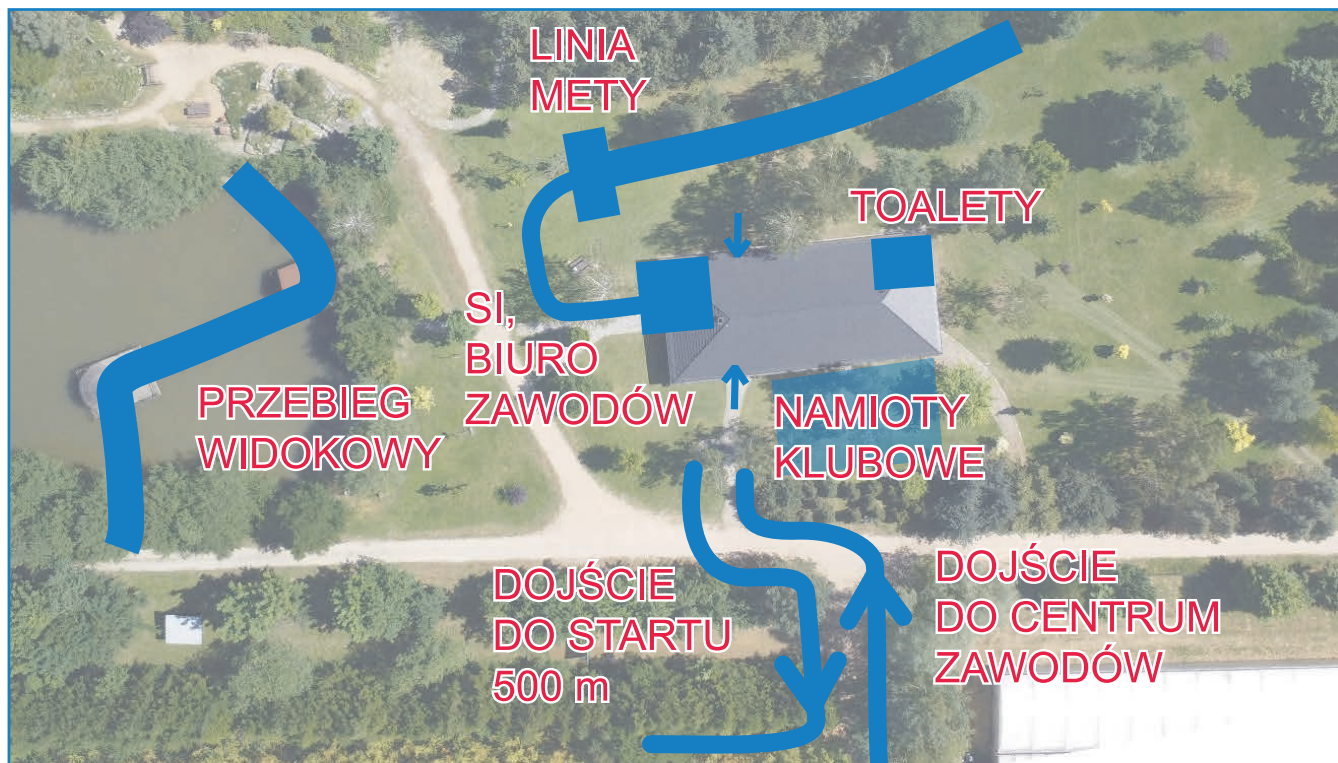
Osoby, które nie startują oraz nie należą do sztabu trenerskiego muszą zapłacić za wejście na teren Arboretum.

Bilet normalny - 12 zł, bilet ulgowy - 10 zł, bilet rodzinny (2 os. dorosłe + dzieci) - 30 zł



# BIEG KLASYCZNY | 01.06.2024 | STRADOMIA DOLNA

## ORGANIZACJA CENTRUM ZAWODÓW



## START

Dojście do startu wynosi **500m** po czerwonych wstążkach. Na starcie nie będzie dodatkowych toalet.

### ORGANIZACJA STARTU

**-3**

Weryfikacja zawodników

**-2**

Pobór opisów punktów kontrolnych

**-1**

Wszystkie mapy będą podpisane z tyłu kategorii. Będzie można pobrać mapę i podejść do linii startu.

**S  
T  
A  
R  
T**

### PRZEBIEG WIDOKOWY

W końcówce biegu na 4-8 minut przed końcem wszyscy zawodnicy Pucharu Najmłodszych będą pokonywać przebieg widokowy, jak na mapce powyżej.

### NUMERY STARTOWE

Na biegach indywidualnych nie będzie numerów startowych.

### LIMIT CZASU

Limit czasu wynosi **180 minut**.

### MAPY

Mapy po biegu będą zabierane do **100 minuty** startowej.

Po godzinie **12:10** będzie możliwość odebrania map w Biurze Zawodów.

### BUTY DO LASU W SALI

**Obowiązuje zakaz wchodzenia do sali w butach do lasu.** Buty do lasu (w normalnych butach można wchodzić do sali) prosimy zdejmować przed wejściem do sali.



# BIEG KLASYCZNY | 01.06.2024 | STRADOMIA DOLNA

## MAPA

### MAPA

**Stradomia Dolna**

**Skala:** 1:10 000

**Warstwie:** 2,5 m

**Aktualność:** maj 2024

**Symbole:** ISOM 2017-2

**Numer PZOS:** 2024-025-2972-DLŚ

**Autor mapy:** Wojciech Dwojak

**Budowa tras:** Wojciech Dwojak

### WARUNKI ZAMKNIĘCIA TERENU

**Zakazane jest przebywanie na całym terenie zamkniętym** – dotyczy to zarówno chodzenia, biegania, jazdy na rowerze lub na nartach, itp. Zabrania się organizacji zawodów w Orientacji Sportowej.


Dokładna mapa zamkniętego terenu do znalezienia na stronie PZOS: [zielonysport.pl](http://zielonysport.pl)

**W związku z powyższym obowiązuje zakaz poruszania się po Arboretum.**

### OPIS TERENU

Teren generalnie płaski, z niewielkimi przewyższeniami. Las w większości dobrze przebieżny, z miejscowymi ograniczeniami przebieżności. Drożnia dobrze rozwinięta, występują nieliczne tereny podmokłe.

## PARAMETRY TRAS


	KLASYK - 01.06		
	DŁG.	PKT.	PRZEW.
K10N	2,9 km	6	10 m
K10	2,5 km	9	10 m
K11	2,7 km	11	15 m
K12	3,0 km	13	20 m
K13	3,5 km	15	20 m
K14	4,2 km	18	25 m
M10N	2,9 km	6	10 m
M10	2,5 km	9	10 m
M11	2,7 km	11	15 m
M12	3,0 km	13	20 m
M13	4,4 km	18	25 m
M14	5,0 km	21	30 m
KM10R	2,9 km	6	10 m
KRÓTKA	3,3 km	13	15 m
ŚREDNIA	4,6 km	17	20 m
DŁUGA	4,9 km	22	30 m

## CEREMONIA ZAKOŃCZENIA

Uroczysta Ceremonia Zakończenia za biegi indywidualne odbędzie się na terenie Basenu Miejskiego w Sycowie na ulicy Komorowskiej 2 (niedaleko Hali na której będzie nocleg).  
GPS: 51.311017, 17.718359

W związku z Dniem Dziecka planowanych tam jest wiele atrakcji dla dzieci.

Atrakcje będą dostępne od godziny **15:00**, natomiast Ceremonia Zakończenia rozpocznie się o godzinie **17:00**.



# BIEG SZTAFETOWY | 02.06.2024 | ARBORETUM

## Sztafety

02.06.2024

Arboretum Leśne  
w Stradomi

GPS: 51.263373, 17.670564

09:00–13:00

praca Biura Zawodów

09:45

pokaz procedury zmian

10:00

start pierwszych zawodników (bieg sztafetowy)

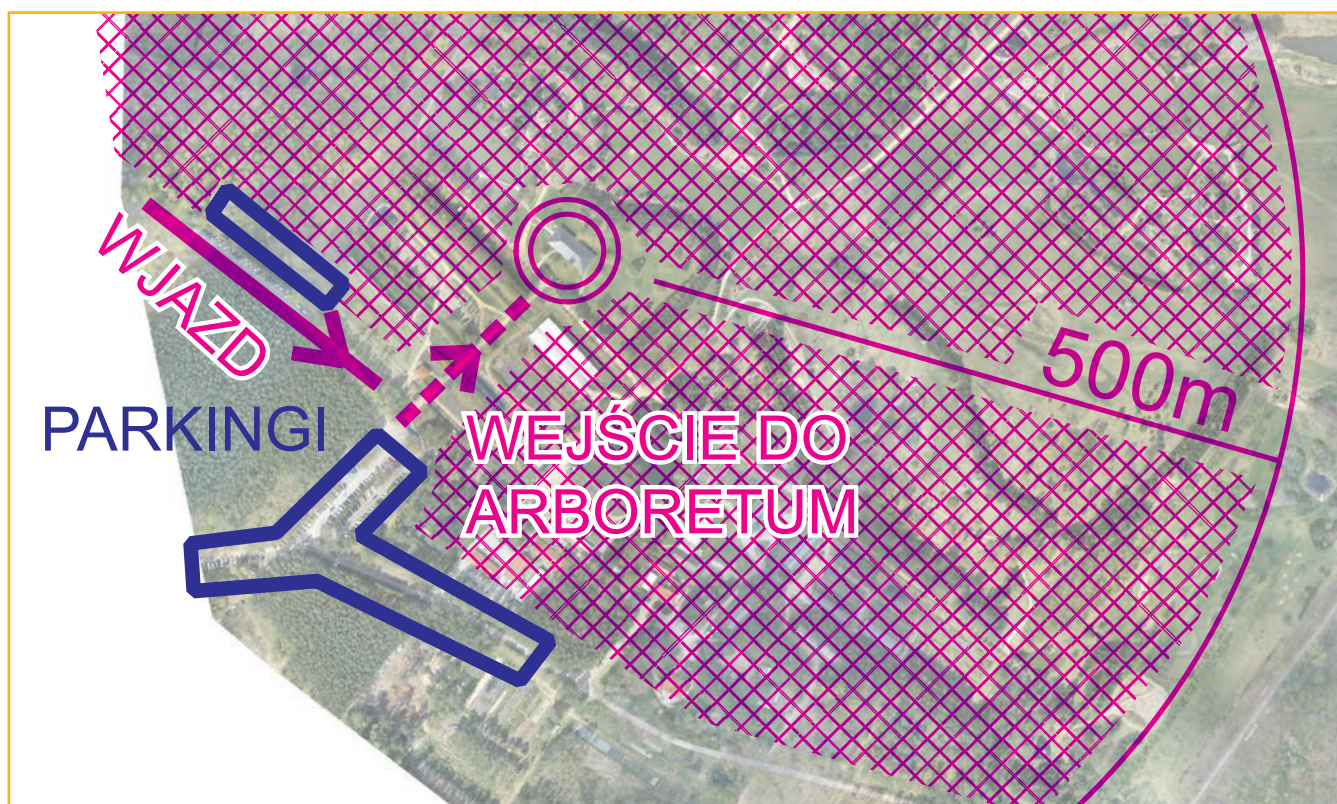
12:15

wydawanie obiadów w Centrum Zawodów

13:00

zakończenie zawodów (ceremonia dekoracji za  
bieg sztafetowy)

## LOKALIZACJA, PARKINGI



### CENTRUM ZAWODÓW

Zlokalizowane jest w Sali edukacyjno-administracyjnej na terenie Arboretum Leśnego w Stradomi Dolnej.

GPS: 51.263373, 17.670564

### PARKINGI

Nie będzie zorganizowanego parkingu.

Należy skorzystać z parkingów należących do Arboretum.

### WEJŚCIE NA TEREN ARBORETUM

Wejście na teren Arboretum odbywa się głównym wejściem, jak na mapce powyżej.

Teren Arboretum należy do Lasów Państwowych i wejście na jego teren jest płatne.

Jednak zawodnicy (wszystkich kategorii) oraz trenerzy z klubów mają wejście **za darmo**.

**Obowiązuje zakaz wprowadzania zwierząt na teren Arboretum!**

Osoby, które nie startują oraz nie należą do sztabu trenerskiego muszą zapłacić za wejście na teren Arboretum.

Bilet normalny - 12 zł, bilet ulgowy - 10 zł, bilet rodzinny (2 os. dorosłe + dzieci) - 30 zł



Puchar Najmłodszych  
w biegu na orientację  
Syców, 31.05–02.06.2024



## START, PROCEDURA ZMIAN, META

### START 1-SZYCH ZMIAN

Na 10 minut przed startem, na sygnał spikera, zawodnicy wchodzić do korytarza startowego, przy wejściu następuje czyszczenie kart SI. Na pięć minut przed startem zawodnicy zapraszani są do zajęcia miejsca na linii startowej, gdzie otrzymują mapę zwiniętą w rulon. Zawodnicy startują na sygnał sędziego i dopiero wtedy mogą rozwinąć mapę.

### POKAZ PROCEDURY ZMIAN

O godz. 09:45 odbędzie się pokaz procedury zmian.

### NUMERY STARTOWE

Wszyscy zawodnicy startujący w kategoriach sportowych PN24 są zobligowani do biegania z numerami startowymi, które będą dostarczone w pakietach startowych.

### PRZEBIEG WIDOKOWY

Przebieg widokowy dla wszystkich kategorii zlokalizowany będzie w północnej części Centrum Zawodów i w zależności od kategorii zawodnicy będą go pokonywać w 70-90% trasy.

### DYSKWALIFIKACJE

W przypadku dyskwalifikacji sztafety w trakcie zawodów zawodnicy, którzy dotychczas nie wystartowali nie kontynuują rywalizacji, natomiast mają możliwość wystartowania wraz ze startem masowym poszczególnych zmian.

### KOLEJNOŚĆ NA MECIE

O kolejności miejsc na mecie decyduje kolejność przekroczenia przez trzecią zmianę linii mety, na której będzie sędzia mety.

### PROCEDURA ZMIAN

Zawodnicy 2 i 3 zmiany udają się do strefy startowej, korytarzem startowym, w którym pobierają mapy, **odpowiedzialnością zawodnika jest pobranie właściwej mapy**, w momencie, który uznają za słuszny. Prosimy jednak kierować się rozsądkiem, żeby w strefie startowej nie robić się tłok. Dopiero w momencie, kiedy zawodnik zobaczy swojego poprzednika ze sztafety zbliżającego się do mety, ma prawo wejść do strefy zmian. Zawodnik kończący bieg, przed dobiegnięciem do linii mety wyrzuca mapę i przekracza linię mety, podbija/dotyka puszkę „FINISH” następnie klepie w ramię zawodnika kolejnej zmiany.



# BIEG SZTAFETOWY | 02.06.2024 | ARBORETUM

## MAPA

### MAPA

**Arboretum Leśne im. prof. S. Białoboka**

**Skala:** 1:4000

**Warstwice:** 2 m

**Aktualność:** maj 2024

**Symbole:** ISSprOM 2019-2

**Numer PZOS:** 2024-026-2973-DLŚ

**Autor mapy:** Wojciech Dwojak

**Budowa tras:** Wojciech Dwojak

### WARUNKI ZAMKNIĘCIA TERENU

**Zakazane jest przebywanie na całym terenie zamkniętym** – dotyczy to zarówno chodzenia, biegania, jazdy na rowerze lub na nartach, itp. Zabrania się organizacji zawodów w Orientacji Sportowej.

Dokładna mapa zamkniętego terenu do znalezienia na stronie PZOS: [zielonysport.pl](http://zielonysport.pl)

**W związku z powyższym obowiązuje zakaz poruszania się po Arboretum.**

### OPIS TERENU

Teren Arboretum Leśnego, bardzo różnorodny w warstwie roślinności, od terenów otwartych, bardzo dobrze przebieżnych, do miejsc o utrudnionej przebieżności. Teren płaski z mocno rozwiniętą drożnią.

### KODY PRZY PUNKTACH

W związku z dużą liczbą punktów w terenie, dla ułatwienia, punkty na mapie będą opisane wraz z kodami, jak na przykładzie na poniżej.



### LIMIT CZASU

Limit czasu wynosi **180 minut**.

### MAPY

Mapy po biegu będą zabierane, aż do startu masowego trzecich zmian.

### BUTY DO LASU W SALI

**Obowiązują zakaz wchodzenia do sali w butach do lasu.** Buty do lasu (w normalnych butach można wchodzić do sali) prosimy zdejmować przed wejściem do sali.

### TEREN ARBORETUM

Teren Arboretum to miejsce wyjątkowe, bogate w różnorodne rośliny, zadbajmy, aby to miejsce wyglądało dokładnie tak samo jak je zastamy. Dlatego apelujemy do rozsądku i prosimy, aby nie biegać po rabatkach z kwiatami.



## PARAMETRY TRAS

	SZTAFETY - 02.06		
	DŁG.	PKT.	PRZEW.
K10N	1,8 km	6	10 m
K10	2,3 km	14	15 m
K12	3,1 km	22	20 m
K14	3,5 km	24	25 m
M10N	1,8 km	6	10 m
M10	2,3 km	14	15 m
M12	3,1 km	21	20 m
M14	3,7 km	26	25 m
KM10R	1,8 km	6	10 m
KRÓTKA	2,4 km	20	15 m
ŚREDNIA	3,3 km	25	20 m
DŁUGA	4,7 km	33	30 m

## CEREMONIA ZAKOŃCZENIA

Ceremonia zakończenia podsumowująca bieg sztafetowy oraz klasyfikację zespołową odbędzie się w Centrum Zawodów o godz. **13:00**.



## Kontakt

Wojciech Dwojak – Kierownik Zawodów  
mail: pn24@dzos.pl  
www: pn24.dzos.pl  
tel: 695 730 797

## MAPA POGLĄDOWA



## MATERIAŁ EDUKACYJNY ZESPOŁU ZIELONEGO SPORTU PZOS



**ODŁÓŻ  
KUBEK  
NA STOSIK**



Jeśli nie masz własnego kubka lub bidonu i musisz skorzystać z kubka jednorazowego, to po wypiciu wody odłóż kubek na palik. Ułożone w ten sposób kubki zajmują znacznie mniej miejsca niż wyrzucone luźno do worka na odpady.

**Z kubków stosik zbudowany, łatwiej będzie posprzątać!**



Puchar Najmłodszych  
w biegu na orientację  
Syców, 31.05-02.06.2024





**Puchar Najmłodszych  
w biegu na orientację**  
Syców, 31.05-02.06.2024

## ORGANIZATORZY



DOLNOŚLĄSKI  
ZWIĄZEK  
ORIENTACJI  
SPORTOWEJ



## PARTNERZY



**SYCÓW**



MOSiR  
syców



Nadleśnictwo Syców

## SPONSORZY



**hitmark  
= robotics**

**FORYTEK  
& PARTNERZY**