

BIULETYN 2

Klubowe Mistrzostwa Polski - II runda

Kielce

20-22.09.2019 r.

DATA I MIEJSCE ZAWODÓW

20.09.2019 - bieg sprinterski nocny | Kielce - Centrum

21.09.2019 - bieg średniodystansowy | Kielce - Parking "Leśny"

21-22.09.2019 - sztafeta klubowa | Kielce - Parking "Leśny"

ORGANIZATORZY

Dolnośląski Związek Orientacji Sportowej
ul. Borowska 1-3
50-529 Wrocław

Uczniowski Klub Sportowy „ORIENTUS” Łódź
ul. Janosika 136
92-108 Łódź

WSPÓŁORGANIZATOR

Polski Związek Orientacji Sportowej

PARTNERZY

Urząd Miejski w Kielcach
Urząd Marszałkowski Woj. Świętokrzyskiego
Lasy Państwowe - Nadleśnictwo Kielce
Lech Free
Trackcourse.com
Decathlon

ZESPÓŁ ORGANIZATORÓW

Kierownik zawodów

Agnieszka Stachurska
tel: +48 781 521 305
mail: kmp@kmp2019.pl

Zastępca kierownika zawodów

Łukasz Charuba

Zastępca kierownika zawodów

Adrian Kopczyński

Zastępca kierownika zawodów

Wojciech Dwojak

Kierownik biura zawodów

Alicja Paszyńska
tel: +48 604 230 745
mail: zgloszenia@kmp2019.pl



Sędzia Główny	Piotr Chmielecki
Obsługa SPORTident	Marcin Fastyn
Kierownik startu	Arleta Sosenko
Kierownik ds. logistyki i infrastruktury	Jacek Olas

KOMISJA ODWOŁAWCZA PIERWSZEJ INSTANCJI

Józef Kmieciński
 Agata Porzycz
 Witold Sochacki

RANGA ZAWODÓW

II runda Klubowych Mistrzostw Polski

Zawody Centralnego Terminarza Zawodów, rozgrywane zgodnie z Regulaminem Klubowych Mistrzostw Polski w Bn0 na 2019 rok:

<https://orienteering.org.pl/pzos/attachment/download/e337c09c-1f06-4e30-b4d7-ec-5840e6f5f2>

Zawody zaliczane do rankingu PZOS z punktacją zgodną z Regulaminem Rankingu PZOS w Bn0 na 2019 rok:

<https://orienteering.org.pl/pzos/attachment/download/e337c09c-1f06-4e30-b4d7-ec-5840e6f5f2>

PROGRAM

20.09.2019 - Piątek | Kielce - Rynek

20:00	zamknięcie Centrum Zawodów - do tego czasu wszyscy muszą być w CZ [strefa startu i mety]
20:50	zamknięcie strefy startu - do tego czasu wszyscy muszą być w strefie startu
21:00	start pierwszego zawodnika w biegu sprinterskim nocnym
23:00	planowane zakończenie zawodów [bez Ceremonii]

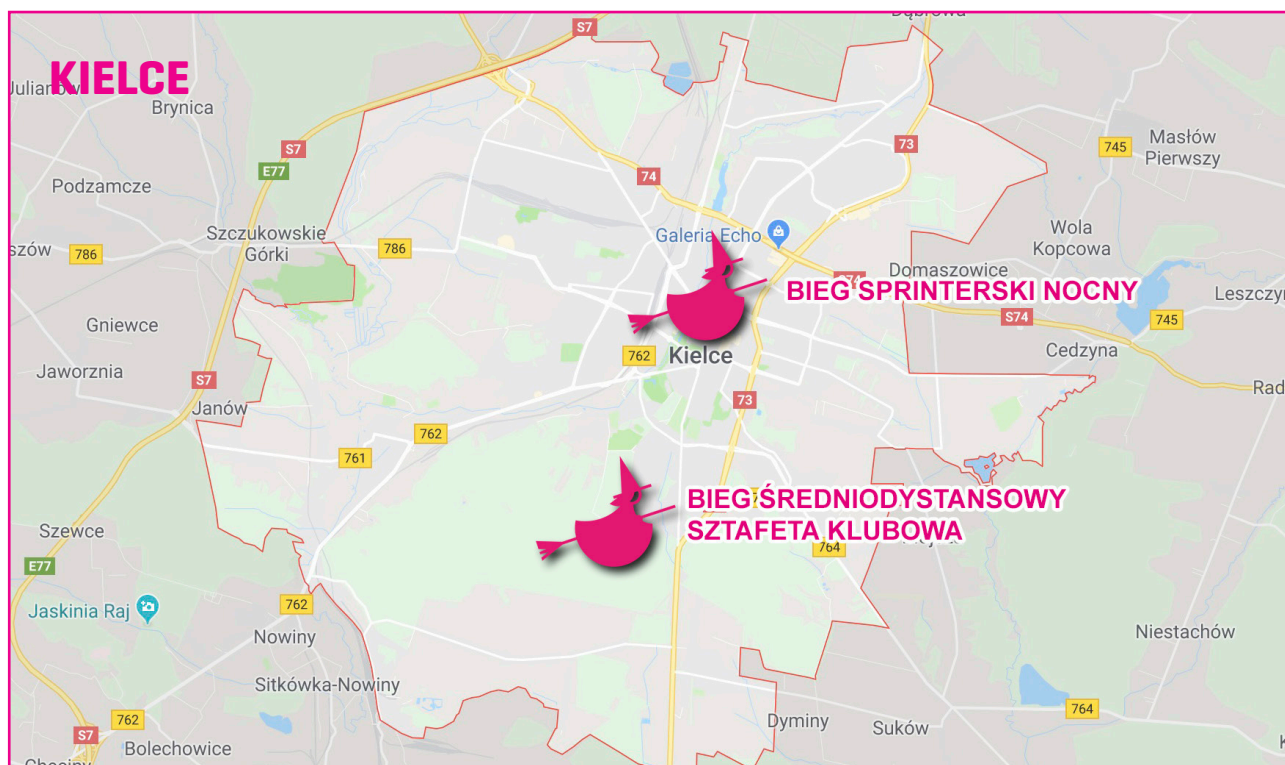
21.09.2019 - Sobota | Kielce - Parking "Leśny"

11:00	start pierwszego zawodnika w biegu średniodystansowym
11:00	start pierwszego zawodnika w kat. popularyzacyjnych
14:00	ceremonia dekoracji [sprint, średni]
21:00	start pierwszej zmiany sztafety klubowej
00:00	planowane zakończenie biegu dwóch pierwszych zmian [bez Ceremonii]

22.09.2019 - Niedziela | Kielce - Parking "Leśny"

9:30	start trzeciej zmiany sztafety klubowej
12:00	start masowy w kat. popularyzacyjnych
13:30	ceremonia dekoracji [sztafety] i zakończenia



CENTRUM ZAWODÓW**20.09.2019 - Piątek**Bieg sprinterski nocny | Kielce - Rynek | GPS: **50.871738, 20.631230****21.09.2019 - Sobota**Bieg średniodystansowy | Kielce - Parking "Leśny" | GPS: **50.841446, 20.607830****21-22.09.2019 - Sobota/Niedziela**Sztafeta klubowa | Kielce - Parking "Leśny" | GPS: **50.841446, 20.607830****BIURO ZAWODÓW****20.09.2019 - Piątek****18:00 - 22:30** - Centrum Zawodów | Kielce - Rynek | GPS: 50.871738, 20.631230**21.09.2019 - Sobota****09:00 - 14:00, 20:00 - 22:00** - Centrum Zawodów | Kielce - Parking "Leśny" | GPS: 50.841446, 20.607830**22.09.2019 - Niedziela****09:00 - 12:00** Centrum Zawodów | Kielce - Parking "Leśny" | GPS: 50.841446, 20.607830**KATEGORIE**

***Kategorie sportowe** są skierowane do osób, które mają wykupioną licencję Polskiego Związku Orientacji Sportowej oraz zrobione badania sportowe i najczęściej są skupieni w klubach dla których zdobywają punkty w ramach Klubowych Mistrzostwach Polski.*

Biegi indywidualne: KM10, KM12, KM14, KM16, KM18, KM20, KM21, KM35, KM40, KM45, KM50, KM55, KM60, KM65, KM70, KM75, KM80, KM85, KM90

Sztafeta klubowa: jedna kategoria



Kategorie popularyzacyjne są skierowane do wszystkich chętnych [nie potrzebujesz licencji ani badań, startujesz na własną odpowiedzialność]. Jeżeli nigdy nie słyszałeś o biegu na orientację, a chcesz spróbować swoich sił, jedna z tych tras jest dla Ciebie. Trasy w kategoriach popularyzacyjnych są swoją trudnością dopasowane do początkujących, więc bez obawy możesz wybrać jedną z nich. Kategorie popularyzacyjne biegają tylko na dystansach leśnych [sobota, niedziela].

Rodzinna, Krótka, Średnia i Długa

POTWIERDZANIE PUNKTÓW KONTROLNYCH

Na zawodach wykorzystany będzie elektroniczny system SPORTident. Stacje będą działały w trybie AIR+.

Będzie istniała możliwość wypożyczenia chipa SIAC (obsługującego tryb AIR+) w Biurze Zawodów. Liczba chipów jest ograniczona.

UCZESTNICTWO

Opiekunowie bądź trenerzy są zobowiązani do dostarczenia do biura zawodów oświadczeń dotyczących stanu zdrowia i wykorzystania wizerunku.

Oświadczenia podpisują:

- dla zawodników w wieku do 13 lat - prawny opiekun,
- dla zawodników w wieku 13-18 lat - zawodnik oraz prawny opiekun,
- dla zawodników pełnoletnich - sam zawodnik.

Oświadczenia są do pobrania na stronie zawodów w zakładce Biuletynu na stronie internetowej zawodów: <http://kmp2019.pl/biuletyny/>

Klauzula informacyjna KMP 2019 w zakładce Biuletynu na stronie internetowej zawodów: <http://kmp2019.pl/biuletyny>

ZGŁOSZENIA

Zgłoszenia do kategorii sportowych zostały zamknięte.

Istnieje możliwość zgłoszenia się do kategorii popularyzacyjnych, w dniu zawodów, w Biurze Zawodów, w miarę posiadanych map.

Za poprawność danych osób zgłoszonych na zawody odpowiada osoba zgłaszająca.

WYSOKOŚCI OPŁAT I SPOSOBY PŁATNOŚCI

KATEGORIE SPORTOWE

RODZAJ OPŁATY	WYSOKOŚĆ OPŁATY
opłata startowa dla zawodników do K/M16	20 zł / bieg
opłata startowa dla zawodników K/M18 i starszych	40 zł / bieg
opłata za sztafetę klubową	150 zł / sztafeta
wypożyczenie karty SI - tradycyjnej	3 zł / bieg
wypożyczenie karty SI - SIAC	5 zł / bieg
opłata dodatkowa za zgubienie karty SI	150-300 zł w zależności od modelu chipa



WYSOKOŚCI OPŁAT I SPOSOBY PŁATNOŚCI**KATEGORIE POPULARYZACYJNE**

RODZAJ OPŁATY	WYSOKOŚĆ OPŁATY
Krótką, średnią, długą	20 zł / bieg
Rodzinna	za darmo
wypożyczenie karty SI - tradycyjne	3 zł / bieg
wypożyczenie karty SI - SIAC	5 zł / bieg
opłata dodatkowa za zgubienie karty SI	150-300 zł w zależności od modelu chipa

PŁATNOŚĆ

Dolnośląski Związek Orientacji Sportowej

ul. Borowska 1-3, 50-529 Wrocław

Nr konta Millennium Bank: 87 1160 2202 0000 0002 3017 7716

W tytule przelewu należy podać nazwę klubu w przypadku zgłoszenia klubowego lub imię i nazwisko zawodnika w przypadku zgłoszenia indywidualnego.

Opłata przelewem musi zostać zaksięgowana na koncie DZOS-u do dnia **20.09.2019 r.** Po tym terminie niezbędne jest okazanie w biurze zawodów dowodu wpłaty.

Zapotrzebowanie na faktury prosimy o podanie w zgłoszeniu lub na adres mail: zgloszenia@kmp2019.pl. Wszelkich opłat można również dokonać przed biegiem, w godzinach pracy biura zawodów.

Do końca upływu terminu zgłoszeń istnieje możliwość modyfikacji swojego zgłoszenia (również jego usunięcie), po tym terminie zgłoszenie równoznaczne jest z koniecznością opłaty wpisowej.

Dla zawodników nieobecnych w dniu zawodów - 50% opłaty wpisowej.

TEREN ZAWODÓW**Bieg sprinterski nocny:**

Ścisłe centrum Kielc, z gęstą, urozmaiconą zabudową. Teren płaski z miejscami odczuwalnymi przewyższeniami.

Dystanse leśne:

Terren pagórkowaty położony na wysokości 300 - 370 m n.p.m. obejmujący swoim zasięgiem teren Chęcińsko-Kieleckiego Parku Krajobrazowego. Las mieszany z przewagą drzewostanu iglastego o zróżnicowanej przebieżności, urozmaicona rzeźba terenu. Sieć dróg i ścieżek mocno rozwinięta.





TEREN ZAMKNIĘTY

Teren zamknięty [zgodnie z p. 11.2.1. Zasad Organizacji Zawodów PZOS].

Na bieg sprinterski nocny:

W terenie zamkniętym dopuszczalne jest zatrzymanie się jako rezydent, student, w celach biznesowych, turystycznych [np. zwiedzanie, wizyta w restauracji, zakupy, uczestniczenie w halowych imprezach sportowych]. W terenie zamkniętym zabrania się: przebywania z mapą do Orientacji Sportowej, biegania, biegania na orientację, testowania wariantów chodząc lub biegając, organizacji zawodów w Orientacji Sportowej.

Na dystanse leśne:

Zakazane jest przebywanie na całym terenie zamkniętym - dotyczy to zarówno chodzenia, biegania, jazdy na rowerze lub na nartach, itp. Zabrania się organizacji zawodów w Orientacji Sportowej.

Zakres terenu zamkniętego do znalezienia na stronie PZOS:

<https://orienteering.org.pl/pzos/detail/competition/19>

NAGRODY

biegi indywidualne - miejsca 1-3: medale, upominki, dyplomy | miejsca 4-6 w kat. KM10-21: dyplomy

sztafeta klubowa - miejsca 1-3: medale, upominki | miejsca 1-6: upominki, dyplomy

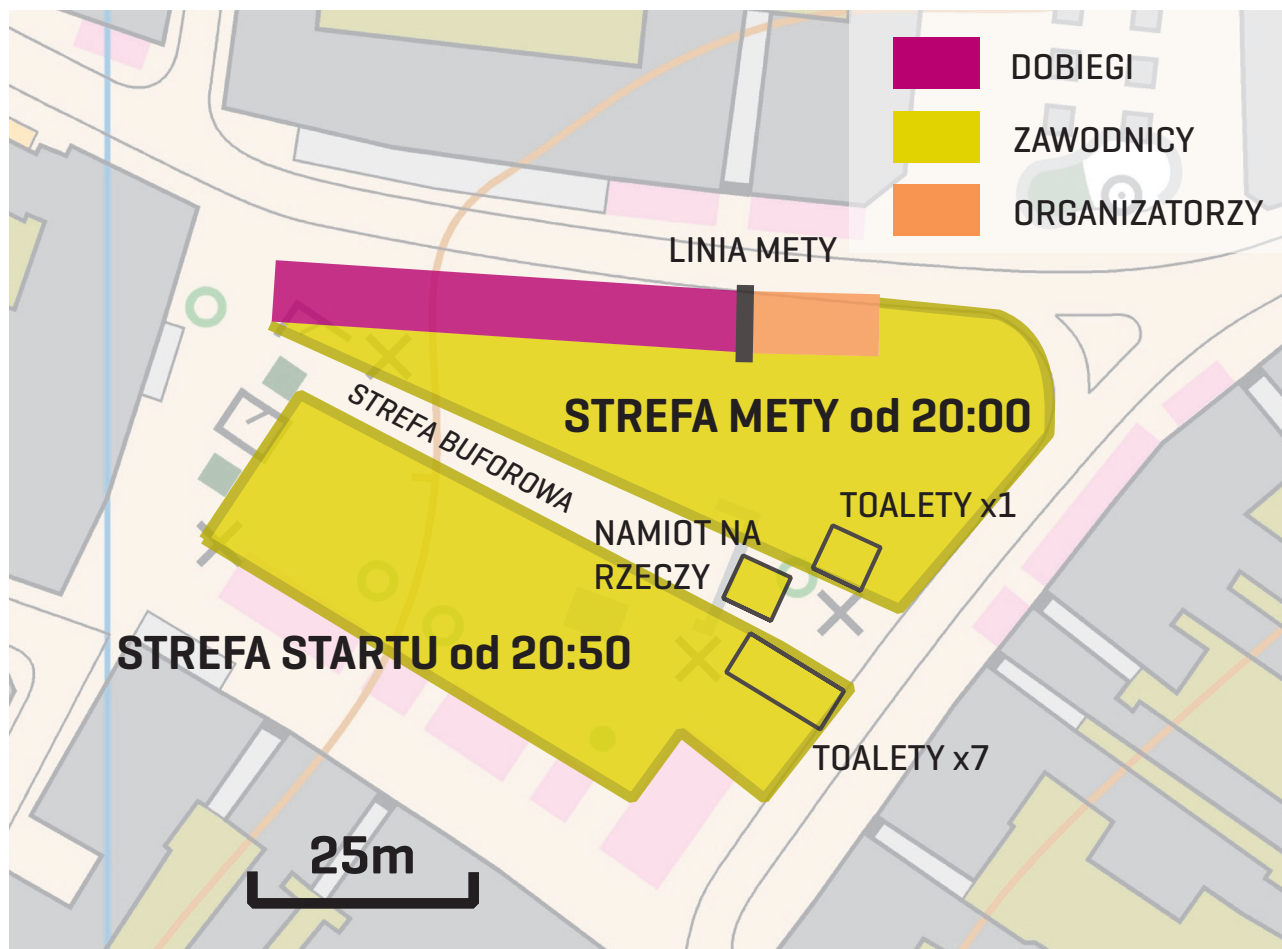
DODATKOWE INFORMACJE

- opiekę medyczną w czasie trwania zawodów zapewnia Organizator,
- Organizator jest ubezpieczony od odpowiedzialności cywilnej,
- Organizator nie ponosi kosztów ubezpieczenia indywidualnego,
- Org. nie ponosi odpowiedzialności materialnej za rzeczy zaginione w trakcie trwania zawodów,
- Organizator zastrzega sobie prawo do ostatecznej interpretacji niniejszego Biuletynu,
- zawody będą zorganizowane zgodnie z obowiązującymi w 2019 roku przepisami PZOS oraz regulaminem zawodów, zgłoszenie na zawody jest równoznaczne z ich akceptacją,
- informacje o zawodach znajdują się na stronie: www.kmp2019.pl.



BIEG SPINTERSKI NOCNY | 20.09.2019 | KIELCE - RYNEK

MAPA CENTRUM ZAWODÓW



HARMONOGRAM

20.09.2019 - piątek | Kielce - Rynek | GPS: 50.871738, 20.631230

20:00 - zamknięcie terenu zawodów, wszyscy zawodnicy powinni znaleźć się na Rynku

20:50 - zamknięcie strefy startu

21:00 - start pierwszego zawodnika w biegu sprinterskim nocnym

23:00 - planowane zakończenie zawodów [bez Ceremonii]

21.09.2019 - sobota | Kielce - Parking "Leśny" | GPS: 50.841446, 20.607830

14:00 - ceremonia dekoracji za bieg sprinterski nocny

PARKINGI

Organizator nie zapewnia parkingu. Zachęcamy do korzystania z ogólnodostępnych parkingów w centrum Kielc.

Sz szczególnie polecamy parking wielopoziomowy zlokalizowany w bezpośrednim sąsiedztwie Centrum Zawodów [parking jest płatny 1zł/godz.]: <http://www.zielen.kielce.pl/Parking-Wielopoziomowy/Cennik>

ZAMKNIĘCIE TERENU ZAWODÓW

Od godz. **20:00** teren zawodów zostanie zamknięty, wszyscy zawodnicy muszą znaleźć się na Rynku strefie Mety lub Startu.

Od godz. **20:50** wszyscy zawodnicy muszą znaleźć się w Strefie Startu.

Obowiązuje zakaz przemieszczania się między strefami po godz. **20:50**.



START

Start zlokalizowany jest w bezpośrednim sąsiedztwie mety.
Interwał startowy wynosi 1 minutę dla wszystkich kategorii.
W Strefie Startu będzie dostępnych 7 kabin TOI TOI dla zawodników.

W strefie buforowej, w przejściu między Strefą Startu i Mety znajdować się będzie namiot, pod którym będzie można położyć rzeczy ze startu i odebrać je po biegu od strony mety. Po wystartowaniu pierwszego zawodnika przekazywanie rzeczy z w drugim kierunku (tzn. ze strefy mety na start) pod groźbą dyskwalifikacji jest zabronione.

ORGANIZACJA STARTU:

boks „-3” weryfikacja zawodników - ze względu na dużą liczbę osób startujących w danych minutach pierwszy boks będzie przeznaczony ze względu na płęć (M po lewo i K po prawo).

boks „-2” pobór opisów.

boks „-1” zawodnik dochodzi do miejsca poboru mapy, sprawdza kategorię i w momencie startu wyciąga mapę (po ostatnim sygnale zegara). Dobieg do startu mapowego (trójkąt na mapie) wynosi 10 m.

Start pierwszego zawodnika - „minuta zerowa” - godzina 21:00 czyli do boks startowego „-3” zawodnik wchodzi o 20:57.

Zawodnicy mają obowiązek startu z numerami startowymi. Numery startowe będą dodawane do pakietów startowych. Zawodnik bez numeru startowego nie zostanie dopuszczony do startu. Numer startowy musi być umieszczony na klatce piersiowej zawodnika.

W Strefie Startu dostępne będą namioty, postawione przez Organizatora.

MAPA

Bieg sprinterski nocny:

nazwa: **Kielce-Rynek**

skala **1:4000**

warstwice co **2,5 m**

kartograf: **Adrian Kopczyński**

użyte symbole **ISSOM 2007**

format mapy **A4**



Wszystkie mapy drukowane techniką cyfrową, dodatkowo zabezpieczone przed wilgocią.

MATERIAŁ ODBLASKOWY

W trakcie biegu wykorzystany zostanie materiał odblaskowy jak na zdjęciu obok.

LIMIT CZASU

Limit czasu wynosi **40 minut**.

MYCIE

Organizator nie zapewnia opcji wymycia się.

TRASY

Dla podkreślenia widoczności niektórych elementów na mapie zostaną one dodatkowo oznakowane w terenie taśmą koloru niebieskiego.



RUCH SAMOCHODOWY

Uwaga! Zawody odbywają się na terenie o ograniczonym ruchu samochodowym, natomiast zawodnicy niejednokrotnie będą przebiegać ulice, po których sporadycznie jeżdżą samochody. Prosimy o zachowanie ostrożności przy ich przekraczaniu i stosowanie się do przepisów ruchu drogowego. Zawodnik biegnący po ulicy nie ma pierwszeństwa przed samochodem!

PARAMETRY TRAS - BIEG SPRINTERSKI NOCNY**BUDOWNICZY TRAS: PIOTR CHMIELECKI**

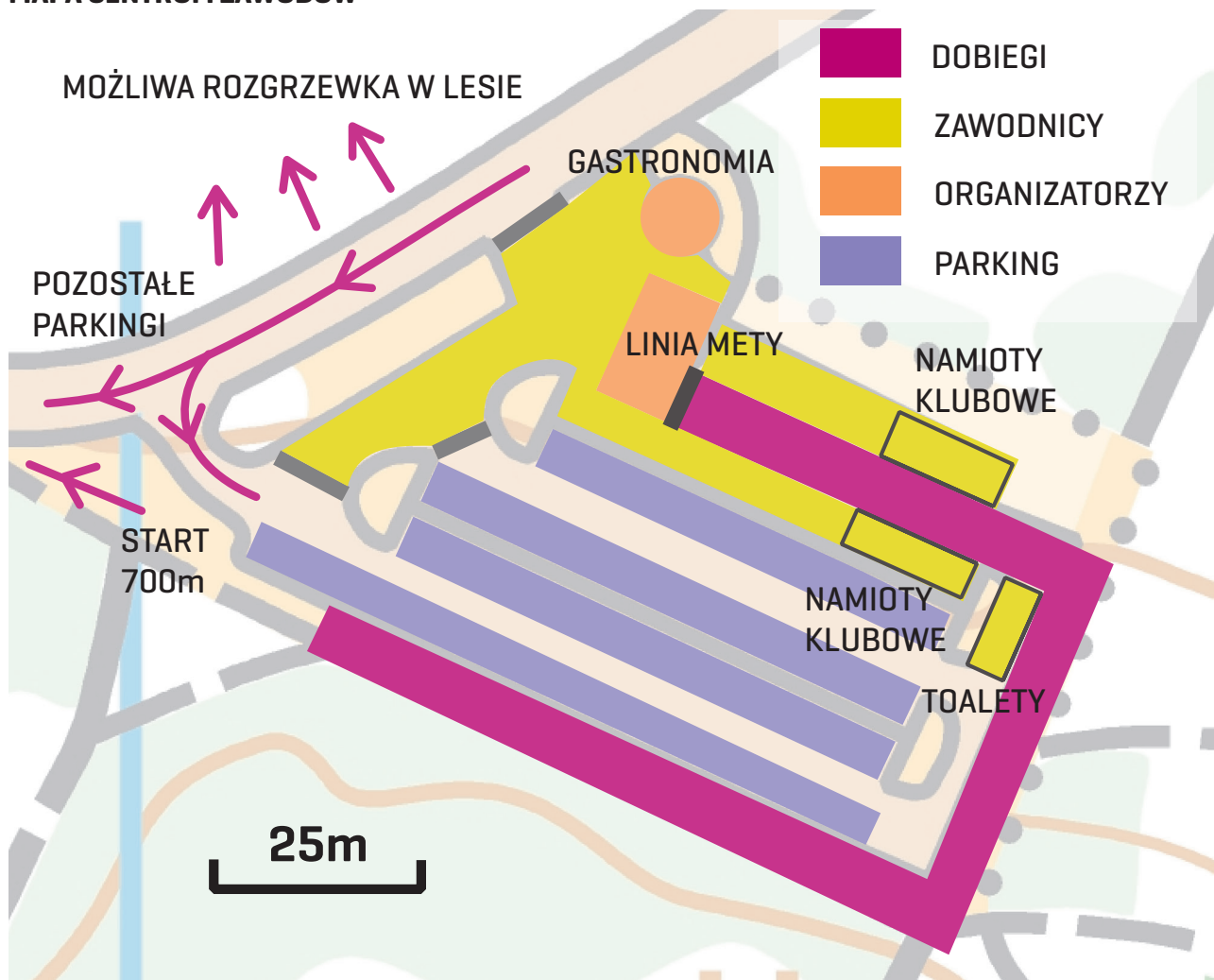
KAT.	DYSTANS	PRZEWY- ŹSZENIE	LICZBA PK
K10	1,0 KM	15 M	9
K12	1,6 KM	20 M	11
K14	2,1 KM	35 M	15
K16	2,6 KM	35 M	18
K18	2,7 KM	45 M	18
K20	2,8 KM	40 M	17
K21	3,2 KM	55 M	18
K35	2,5 KM	40 M	17
K40	2,5 KM	40 M	17
K45	2,1 KM	35 M	15
K50/55	1,8 KM	30 M	12
K60/65	1,6 KM	20 M	11

KAT.	DYSTANS	PRZEWY- ŹSZENIE	LICZBA PK
M10	1,0 KM	15 M	9
M12	1,8 KM	30 M	12
M14	2,5 KM	40 M	17
M16	3,0 KM	50 M	17
M18	3,5 KM	60 M	19
M20	3,5 KM	60 M	19
M21	3,7 KM	60 M	22
M35	3,2 KM	55 M	18
M40	3,0 KM	50 M	17
M45	2,8 KM	40 M	17
M50	2,5 KM	40 M	17
M55	2,3 KM	40 M	17
M60	2,0 KM	30 M	14
M65	2,0 KM	30 M	14
M70	1,6 KM	20 M	11
M75	1,6 KM	20 M	11



BIEG ŚREDNIODYSTANSOWY | 21.09.2019 - PARKING "LEŚNY"

MAPA CENTRUM ZAWODÓW



HARMONOGRAM

21.09.2019 - sobota | Kielce - Parking "Leśny" | GPS: 50.841446, 20.607830

11:00 - start pierwszego zawodnika w biegu średni dystansowym

11:00 - start pierwszego zawodnika w kat. popularyzacyjnych

14:00 - ceremonia dekoracji za bieg sprinterski nocny oraz bieg średni dystansowy

PARKINGI

W bezpośrednim sąsiedztwie Centrum Zawodów znajduje się parking [na około 70 samochodów]. W momencie zapełnienia parkingu zostanie on zamknięty, a auta muszą kierować się na jeden z zaproponowanych parkingów.



START

Dojście do startu 700 m.

Dojście do startu wstążkami koloru ciemno niebieskiego.

Na starcie, ani w drodze na start nie będą dostępne toalety.

ORGANIZACJA STARTU:

boks „-3” weryfikacja zawodników, pobór GPS [możliwy również przed wejściem do boksu].

boks „-2” pobór opisów.

boks „-1” zawodnik dochodzi do miejsca poboru mapy, sprawdza kategorię i w momencie startu wyciąga mapę [po ostatnim sygnale zegara]. Dobieg do startu mapowego [trójkąt na mapie] wynosi 45 m.

Start pierwszego zawodnika – „minuta zerowa” – godzina 11:00 czyli do boks startowego „-3” zawodnik wchodzi o 10:57.

Zawodnicy mają obowiązek startu z numerami startowymi. Numery startowe będą dodawane do pakietów startowych. Zawodnik bez numeru startowego nie zostanie dopuszczony do startu. Numer startowy musi być umieszczony na klatce piersiowej zawodnika.

Dla zachowania zasad Fair Play prosimy osoby startujące w zawodach w kategoriach sportowych, które chcą iść ze swoimi pociechami na trasę popularyzacyjną, aby zrobiły to **po swoim biegu**.

MAPA

Bieg średniodystansowy:

nazwa: **Góra Pierścienica**

skala **1:10 000**

warstwice co **5m**

kartograf: **Wojciech Dwojak, Jacek Morawski**

użyte symbole: **ISOM 2017-2** [wersja druga, poprawiona w styczniu 2019]

format mapy **A4**



Po biegu mapy będą zabierane, zostaną oddane w niedzielę po sztafetach klubowych. Wszystkie mapy drukowane techniką cyfrową, dodatkowo zabezpieczone przed wilgocią.

LIMIT CZASU

Limit czasu wynosi **120 minut**.

MYCIE

W godz. 13-14 baniaki z wodą lub straż pożarna.

BUFET

W Centrum Zawodów dostępny będzie bufet [ciepłe i zimne jedzenie]. Płatność możliwa tylko **gotówką**.

GPS TRACKING

Podczas biegu na średnim dystansie z odbiornikami GPS pobiegą wybrani zawodnicy z kategorii K21 i M21. Lista zawodników biegających z GPSami opublikowana zostanie na stronie zawodów w czwartek. Obowiązkiem zawodników wytypowanych do biegania z odbiornikiem GPS jest pobranie urządzenia na starcie. Zgodnie z przepisami PZOS, niepobranie lub odmowa pobrania odbiornika GPS jest jednoznaczna z dyskwalifikacją.

PARAMETRY TRAS - BIEG ŚREDNIODYSTANSOWY

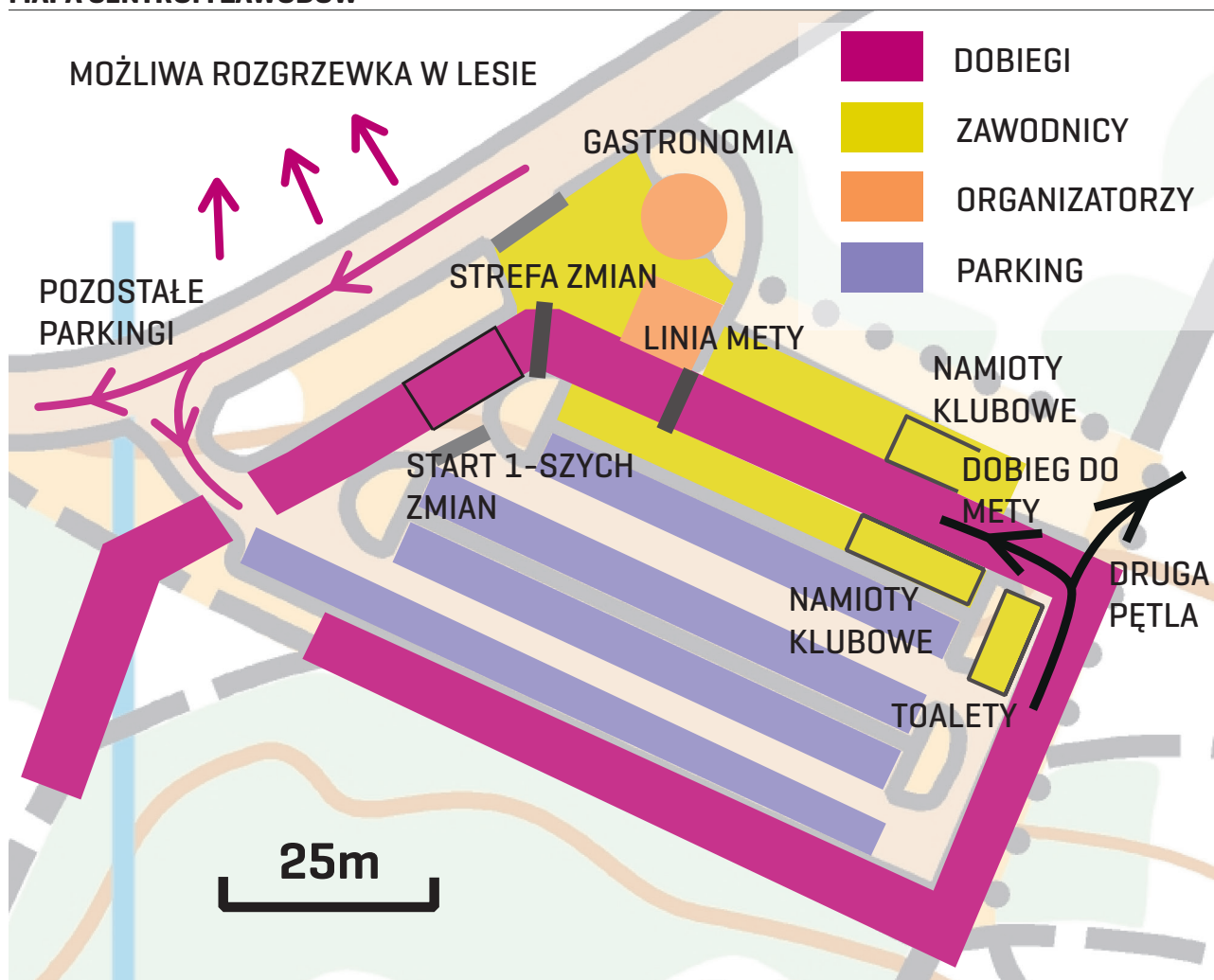
BUDOWNICZY TRAS: WOJCIECH DWOJAK

KAT.	DYSTANS	PRZEWY- ŻSZENIE	LICZBA PK
K10	2 KM	90 M	6
K12	2,4 KM	110 M	8
K14	3,1 KM	115 M	11
K16	3,4 KM	115 M	13
K18	3,9 KM	140 M	16
K20	3,8 KM	125 M	15
K21	4,9 KM	180 M	17
K35	3 KM	120 M	12
K40	2,9 KM	115 M	12
K45	2,5 KM	110 M	10
K50/55	2,3 KM	95 M	10
K60/65	2,2 KM	80 M	9
KRÓTKA	2,7 KM	115 M	8
ŚREDNIA	3,8 KM	125 M	14
DŁUGA	4,3 KM	155 M	20
RODZINNA	2 KM	90 M	6

KAT.	DYSTANS	PRZEWY- ŻSZENIE	LICZBA PK
M10	2 KM	90 M	6
M12	2,7 KM	115 M	8
M14	3,5 KM	150 M	13
M16	3,8 KM	125 M	14
M18	4,1 KM	175 M	17
M20	4,3 KM	155 M	20
M21	5,6 KM	225 M	21
M35	3,8 KM	130 M	15
M40	3,5 KM	135 M	13
M45	3,4 KM	115 M	13
M50	3,2 KM	125 M	12
M55	3 KM	105 M	11
M60	2,9 KM	110 M	11
M65	2,6 KM	95 M	11
M70	2,5 KM	105 M	11
M75	2,5 KM	105 M	11
M85	1,9 KM	90 M	8

SZTAFETA KLUBOWA | 21-22.09.2019 - PARKING "LEŚNY"

MAPA CENTRUM ZAWODÓW



HARMONOGRAM

21.09.2019 - sobota | Kielce - Parking "Leśny" | GPS: 50.841446, 20.607830

20:30 - pokaz organizacji startu, przebiegu zmian, przebiegu widokowego, dobiegu do mety

21:00 - start pierwszej zmiany sztafety klubowej

00:00 - planowane zakończenie biegu dwóch pierwszych zmian (bez Ceremonii)

22.09.2019 - sobota | Kielce - Parking "Leśny" | GPS: 50.841446, 20.607830

9:30 - start trzeciej zmiany sztafety klubowej

12:00 - start masowy w kat. popularzacyjnych

13:30 - ceremonia dekoracji [sztafety] i zakończenia

PARKINGI

W bezpośrednim sąsiedztwie Centrum Zawodów znajduje się parking [na około 70 samochodów].

W momencie wypełnienia parkingu zostanie on zamknięty, a auta muszą kierować się na jeden z zaproponowanych parkingów jak na mapce dostępnej na stronie numer 10.

START PIERWSZEJ ZMIANY

Zawodnicy ustawiają się w miejscu startu [przy strefie zmian] na 10 minut przed startem. Następuje czyszczenie i sprawdzenie kart SI, a na 5 minut przed startem otrzymują mapę zwiniętą w rulon i zabezpieczoną gumką recepturką. Zawodnicy startują na sygnał sędziego i dopiero wtedy mogą rozwinąć mapę.

PRZEBIEG WIDOKOWY

Wszystkie zmiany mają na swojej trasie przebieg widokowy znajdujący się w Centrum Zawodów. Po potwierdzeniu punktu widokowego, który zarazem jest ostatnim punktem, zawodnicy biegną przebiegiem przez Centrum Zawodów, aż do momentu gdzie przebieg rozdziela się na dwa korytarze. **Lewy korytarz prowadzi do mety, prawy korytarz prowadzi na drugą pętlę.** Miejsce to oznaczone będzie w terenie odpowiednim znakiem. Zawodnicy biegnący przebieg widokowy, skręcają w prawo, a następnie kontynuują bieg na trasie zgodnie z mapą.

W zależności od zmiany najszybsi zawodnicy będą pokonywać fragment trasy pomiędzy przebiegiem widokowym, a metą w czasie około 5-10 minut.

PROCEDURA ZMIAN

Zawodnik po przebiegnięciu trasy przekracza linię mety, podbija puszkę „FINISH” i odrzuca swoją mapę, następnie klepie w ramię zawodnika kolejnej zmiany. Zawodnik ten może przebywać w strefie zmian po pokonaniu przebiegu widokowego swojego poprzednika. W strefie zmian zawodnik przygotowujący się do startu pobiera z wyznaczonego miejsca swoją mapę, która jest zrolowana i zabezpieczona gumką recepturką. Po dokonaniu zmiany zawodnik startujący otwiera mapę, dobiega wyznaczonym korytarzem do punktu rozpoczęcia nawigacji.

Odpowiedzialnością zawodnika jest pobranie właściwej mapy.

START TRZECIEJ ZMIANY

Start trzeciej zmiany odbywa się w formacie biegu pościgowego, gdzie o godz. 9:30 startuje najlepszy zespół po dwóch zmianach nocnych, pozostałe zespoły zgodnie ze stratą.

DYSKWALIFIKACJE

W przypadku dyskwalifikacji sztafety w trakcie zawodów zawodnicy, którzy dotychczas nie wystartowali nie kontynuują rywalizacji, natomiast mają możliwość wystartowania wraz ze startem masowym poszczególnych zmian.

MAPA

Sztafeta Klubowa:

nazwa: **Góra Pierścienica**

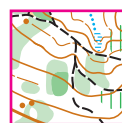
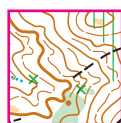
skala **1:10 000**

warstwice co **5m**

kartograf: **Wojciech Dwojak, Jacek Morawski**

użyte symbole: **ISOM 2017-2** [wersja druga, poprawiona w styczniu 2019]

format mapy **A4**



Wszystkie mapy drukowane techniką cyfrową, dodatkowo zabezpieczone przed wilgocią.

LIMIT CZASU

Limit czasu wynosi **360 minut.**

MYCIE

W godz. 12:30-13:30 baniaki z wodą lub straż pożarna.

BUFET

W Centrum Zawodów dostępny będzie bufet [ciepłe i zimne jedzenie]. Płatność możliwa tylko **gotówką.**

START MASOWY

Start masowy dla poszczególnych zmian będzie ogłaszany z przynajmniej 15 minutowym wyprzedzeniem.

START MASOWY KATEGORII POPULARYZACYJNYCH

O godz. 12:00 zorganizowany będzie start masowy kategorii popularyzacyjnych. Prosimy o słuchanie komunikatów spikera zawodów odnośnie organizacji startu.

KOLEJNOŚĆ NA MECIE

O kolejności miejsc na mecie decyduje kolejność przekroczenia przez siódmą zmianę linii mety, na której będzie sędzia.

MATERIAŁ ODBLASKOWY

W trakcie biegu wykorzystany zostanie materiał odblaskowy jak na zdjęciu obok.

**GPS TRACKING**

Podczas Sztafety Klubowej z odbiornikami GPS pobiegą wybrani zawodnicy.

W trakcie dwóch pierwszych zmian [nocnych] z odbiornikami GPS pobiegą wybrane przez organizatorów zespoły, lista zespołów pojawi się na stronie w czwartek.

Od zmiany trzeciej, lista zespołów, które będą biegły z odbiornikami GPS będzie podawana poprzez komunikaty spikera w Centrum Zawodów.

Obowiązkiem zawodników wytypowanych do biegania z odbiornikiem GPS jest pobranie urządzenia na starcie. Zgodnie z przepisami PZOS, niepobranie lub odmowa pobrania odbiornika GPS jest jednoznaczna z dyskwalifikacją.

PARAMETRY TRAS - SZTAFETA KLUBOWA**BUDOWNICZY TRAS: JACEK MORAWSKI**

ZMIANA	KTO BIEGA?	DYSTANS	PRZEWIŹSZENIE	LICZBA PK
1. ZMIANA	K16 I STARSZE [KOBIETY]	4,8 KM	130 M	16
2. ZMIANA	K/M16 I STARSI	7 KM	165 M	24
3. ZMIANA	BEZ K20-35; M16-50	3 KM	60 M	13
4. ZMIANA	BEZ M20-35	4,8 KM	120 M	16
5. ZMIANA	DO K16 I M14 LUB OD K55/M 60	2,7 KM	50 M	12
6. ZMIANA	K16 I STARSZE [KOBIETY]	4,8 KM	130 M	16
7. ZMIANA	K/M 16 I STARSI	7 KM	165 M	25

PARAMETRY TRAS - KATEGORIE POPULARYZACYJNE

KAT.	DYSTANS	PRZEWIŹSZENIE	LICZBA PK
KRÓTKA	2 KM	45 M	7
ŚREDNIA	3,8 KM	75 M	12
DŁUGA	4,3 KM	125 M	10
RODZINNA	1,6 KM	45 M	5



DOLNOŚLĄSKI
ZWIĄZEK
ORIENTACJI
SPORTOWEJ



URZĄD MARSZAŁKOWSKI
WOJEWÓDZTWA ŚWIĘTOKRZYSKIEGO



Nadleśnictwo Kielce



KONTAKT

tel: +48 781 521 305 [Kierownik zawodów: Agnieszka Stachurska]

mail: kmp@kmp2019.pl

www: kmp2019.pl

