




***Mistrzostwa Polski  
Klubowe Mistrzostwa Polski  
Puchar Najmłodszych  
w MTBO***

**WARSZAWA 2026**

**Biuletyn 2**



## Komitet Honorowy

- Burmistrz Dzielnicy Wesola m.st. Warszawa, Marian Mahor
- Prezes Polskiego Związku Orientacji Sportowej, Łukasz Charuba

## Organizatorzy

- Polski Związek Orientacji Sportowej
- Stowarzyszenie Team 360 Stopni

## Współorganizatorzy

- Urząd Marszałkowski Województwa Mazowieckiego
- Urząd Dzielnicy Wesola miasta stołecznego Warszawy

## Sponsor

- CX80 Polska



## Partner

- Centrum Rehabilitacji, Edukacji i Opieki Towarzystwa Przyjaciół Dzieci „Helenów”

## Zespół organizacyjny

- Kierownik Zawodów – Igor Błachut
  - Sędzia Główny – Piotr Wąsiewicz
  - Budowniczy tras – Igor Błachut
  - Kartografowie – Grzegorz Marcinkiewicz, Karol Galicz
  - Obsługa SI – Michał Kuś
- 
- Komisja Odwoławcza I instancji: Adam Hyjek, Remigiusz Nowak, Mariusz Skorupa

## Data i rodzaj zawodów

- **Piątek, 12 czerwca 2026, 17:30 – dystans sprinterski (start minuty „0”);** zawody indywidualne, Klubowe Mistrzostwa Polski
- **Sobota, 13 czerwca 2026, 11:00 – dystans pościgowy (start minuty „0”);** zawody indywidualne, Mistrzostwa Polski, Puchar Najmłodszych
- **Sobota, 13 czerwca 2026, 16:00 – sztafety dwuzmianowe (start I zmiany);** zawody zespołowe, Mistrzostwa Polski, Puchar Najmłodszych, Klubowe Mistrzostwa Polski
- **Niedziela, 14 czerwca 2026, 11:00 – dystans klasyczny;** zawody indywidualne, Mistrzostwa Polski, Puchar Najmłodszych

## Centrum i biuro zawodów

Centra zawodów zlokalizowane są w odległości do 10 kilometrów od bazy zawodów (HELENÓW).

**EC1** – dystans sprinterski, 12.06.2026 – parking przy Urzędzie Dzielnicy Warszawa-Wesoła, ul. I Praskiego Pułku 33. [GPS: 52°14'46.6"N 21°13'26.8"E](#)

Biuro zawodów będzie pracować od 15:30 do 17:00

**EC2** – dystans pościgowy, 13.06.2026 – parking na drodze awaryjnej przy trasie S2  
GPS: [52°11'24.6"N 21°14'03.1"E](#)

Biuro zawodów będzie pracować od 10:00 do 11:00

**EC3** – sztafety, 13.06.2026 – polana na przedłużeniu ulicy Fabrycznej, Stara Miłosna  
GPS: [52°12'34.2"N 21°13'46.8"E](#)

Biuro zawodów będzie pracować od 14:30 do 15:30

**EC4** – dystans klasyczny, 14.06.2025 – parking, Wiązowna, ul. Parkingowa  
GPS: [52°10'03.5"N 21°17'15.0"E](#)

Biuro zawodów będzie pracować od 10:00 do 11:00

## Baza zawodów i noclegi

Baza zawodów jest zlokalizowana w Centrum Rehabilitacji, Edukacji i Opieki Towarzystwa Przyjaciół Dzieci HELENÓW, ul. Hafciarska 80/86, 04-725 Warszawa. GPS: 52°13'00.2"N 21°11'29.0"E

W bazie będzie można skorzystać z noclegów (pokoje 2-4 osobowe; łazienki, prysznice, pościel w łóżkach). Cena jednego noclegu to 100 PLN.

Wszystkie miejsca noclegowe zostały już zarezerwowane.

Wyżywienie: możliwe jest zarezerwowanie wyżywienia w ośrodku.

Śniadania i kolacje – po 15 PLN/osoba

Obiad – wersja podstawowa – 30 PLN

Obiad – wersja z zamówioną dietą – 40 PLN.

Zgłoszenia na posiłki prosimy wysłać tylko do niedzieli, 7 czerwca!

## Zgłoszenia i wpisowe

Zgłoszenia otwarte do 5 czerwca 2026 do godziny 24.00 poprzez [formularz zgłoszeniowy](#) na stronie zawodów. Po terminie zgłoszenia możliwe tylko w kategoriach popularyzacyjnych (opłata podwyższona o 50%).

Wysokość wpisowego:

- Kategorie K/M 12-14 oraz popularyzacyjne - 20 PLN/etap
- Kategorie K/M 17-20 – 30 PLN/etap
- Pozostałe kategorie indywidualne - 40 PLN/etap
- Kategorie KK, MM – 40 PLN/sztafeta
- Kategorie KJ, MJ – 60 PLN/sztafeta
- Pozostałe kategorie sztafetowe – 80 PLN/sztafeta
- Opłata za wypożyczenie chipa (karta SI) - 20 PLN (bez względu na liczbę startów)
- Opłata za zgubienie chipa - 300 PLN

Wpisowe należy wpłacać na konto:

Stowarzyszenie Team 360°

**mBank 15 1140 2004 0000 3602 8493 4874**

z dopiskiem: **Mazovia 2024** oraz podaniem nazwy klubu lub imienia i nazwiska, liczby startów, oraz – ewentualnie – zaznaczeniem opłaty za wypożyczenie karty SI oraz nocleg i wyżywienie.



## Świadczenia i dekoracje

Medale za miejsca 1-3, dyplomy za miejsca 1-6 we wszystkich kategoriach wiekowych. Nagrody ufundowane przez sponsorów.

Dekoracje odbędą się w centrum zawodów (Ośrodek „Helenów”, muszla koncertowa). Dni i godziny ceremonii dekoracji:

Sobota (13 czerwca); dekoracje za sprint, dystans pościgowy i sztafety – godzina 19:30

Niedziela (14 czerwca); dekoracja za start masowy – godzina 14:00

UWAGA – w trakcie sobotniej dekoracji, uhonorowane zostaną także czołowe kluby klasyfikacji Klubowych MP za sezony 2024 i 2025 oraz czołowi zawodnicy rankingu MTBO sezonu 2025.

## Kategorie

K/M12, K/M14, K/M17, K/M20, K/M21, K/M40, K/M45, K/M50, M55, K/M60, K/M70, Open.


Organizator zastrzega sobie (zgodnie z regulaminem sportowym PZOS) prawo połączenia (lub nie rozgrywania rywalizacji) w niektórych kategoriach wiekowych, z uwagi niewystarczającą liczbę zgłoszonych uczestników..

## Mapy i teren zawodów

Zawody zostaną rozegrane w terenie wykorzystywanym już do organizacji zawodów na orientację rowerową (Mistrzostwa Świata w MTBO '25). Las – na ogół – o dobrej przebieżności, z gęstą siecią dróg i ścieżek, w większości dobrze przejezdnych.

Z uwagi na wyjątkowo bujną roślinność (wynikłą z pogody, panującej w trakcie ostatnich dwóch tygodni) przezierność w lesie stała się mniejsza, niż mogłoby to wynikać z treści mapy.

Prędkość poruszania się będzie także zależeć od warunków pogodowych; dłuższy okres suszy może znacząco zmniejszyć szybkość jazdy na niektórych odcinkach.



Mapy zostały stworzone w standardzie ISMTBOM 2022.

**Piątek, 12.06.2026, dystans sprinterski:**

Mapa – „Groszówka MTBO 2025”

Skala – 1:10 000, e-2,5m

Autor – Karol Galicz

Aktualność – czerwiec 2025, aktualizacja – maj 2026

Start od 17:30, start interwałowy według listy startowej.

Limit czasu – 60 minut

Odległość z Centrum Zawodów na start (około 550 m) wyznaczony faworkami koloru fioletowego.

Rozgrzewka możliwa wzdłuż drogi, prowadzących z parkingów na start. Mapa lokalizacyjna – poniżej.



**Sobota, 13.06.2026, dystans pościgowy:**

Mapa – „Falenica MTBO 2025”

Skala – 1:15000, e-2,5m

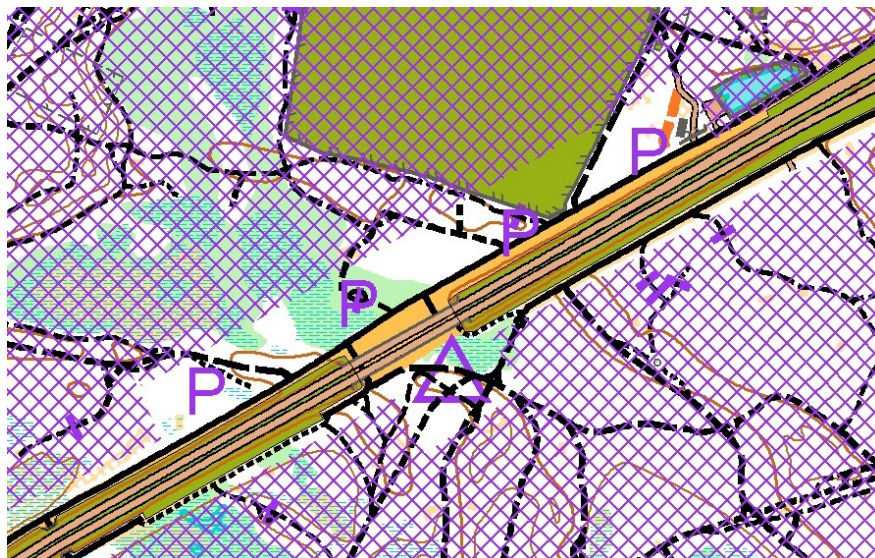
Autor – Grzegorz Marcinkiewicz

Aktualność – czerwiec 2025, aktualizacja – maj 2026

Start od 11:00, start interwałowy według listy startowej.

Limit czasu – 120 minut

Parkowanie wzdłuż drogi awaryjnej koło trasy S2.



**Sobota, 13.06.2026, sztafety:**

Mapa – „Wesoła MTBO 2025”

Skala – 1:15000, e-2,5m

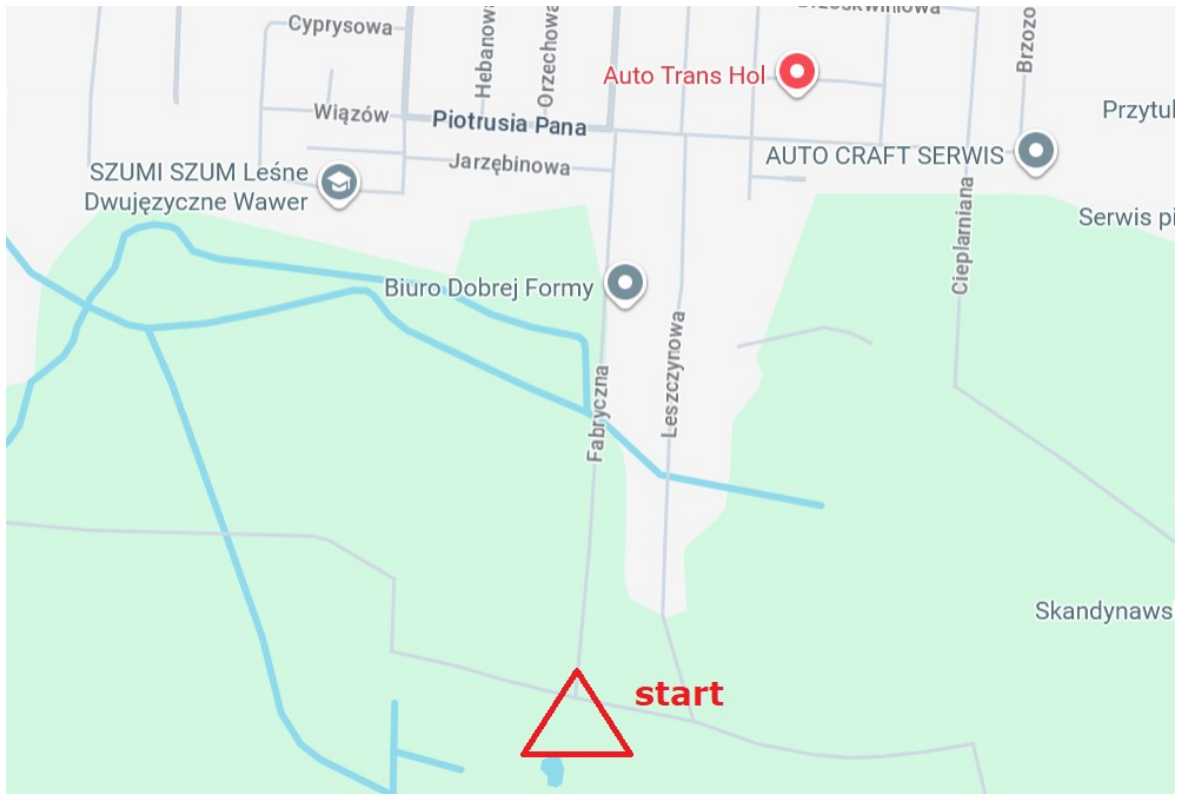
Autor – Grzegorz Marcinkiewicz

Aktualność – czerwiec 2025, aktualizacja – maj 2026

Start od 16:00, start masowy według listy startowej.

Limit czasu – 150 minut

Parkowanie samochodów możliwe wzdłuż okolicznych ulic; proszę respektować znaki zakazu parkowania przed prywatnymi posesjami.



**Niedziela, 14.06.2026, dystans klasyczny:**

Mapa – „Falenica MTBO 2025”

Skala – 1:15000, e-2,5m

Autor – Grzegorz Marcinkiewicz

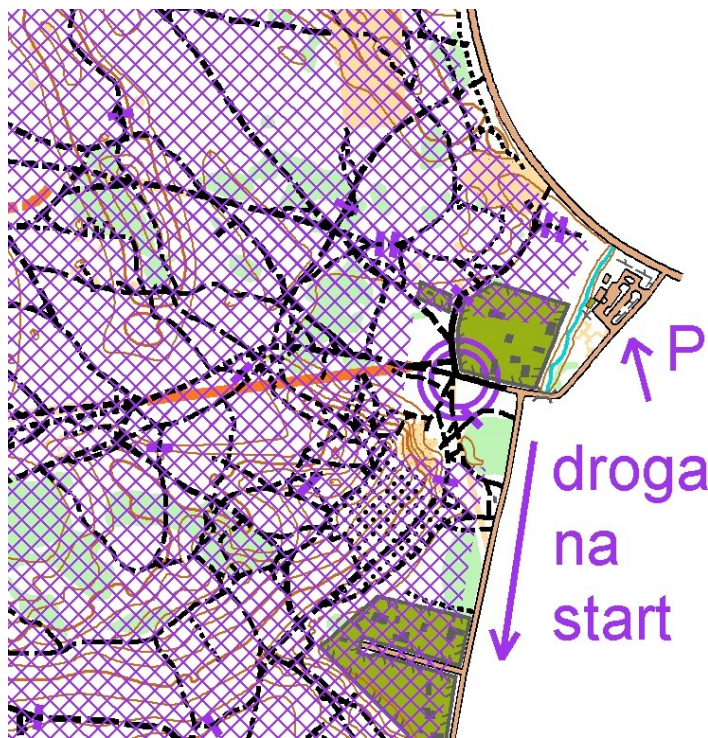
Aktualność – czerwiec 2025, aktualizacja – czerwiec 2026

Start od 11:00, start interwałowy według listy startowej.

Odległość z Centrum Zawodów na start (około 1800 m) wyznaczony faworkami koloru fioletowego. Odległość z mety do CZ – około 300 metrów.

Limit czasu – 180 minut

Mapa lokalizacyjna poniżej.



## **Bezpieczeństwo**

Część tras na dystansie sprinterskim oraz klasycznym przebiega w terenie zabudowanym, gdzie występuje niewielki ruch samochodowy. Wszyscy uczestnicy zobowiązani są do bezwzględnego przestrzegania zasad ruchu drogowego!

## **Kwarantanna**

Podczas rywalizacji na dystansie sprinterskim oraz klasycznym obowiązywać będzie kwarantanna na mecie – do minuty startu ostatniego zawodnika/zawodniczki.

## **Procedura startu**

Zawodnicy wchodzą do boksów startowych na 3 minuty przed startem; w pierwszym boksie następuje weryfikacja zawodników oraz kart SI (check). W boksie trzecim zawodnicy otrzymują mapy; w momencie, w którym usłyszą sygnał startu, mogą ruszać na trasę.

## **Potwierdzanie PK, meta**

Punkty kontrolne na trasie wyposażone są w lampion, stojak oraz stację SPORTIdent, ustawioną w trybie bezdotykowym (AIR+). Stacje na PK to BS11,

których zasięg to maksymalnie 150 cm.

Na mecie – poza pomiarem bezdotykowym (mata) – ustawiona będzie stacja do ręcznego potwierdzania obecności zawodnika.

Stojaki wyposażone będą w awaryjny system potwierdzania obecności (stacje BSF8 oraz perforatory).

## Numery startowe

Wszyscy zawodnicy będą wyposażeni w numery startowe. Zawodnicy obowiązani są do zamocowania numerów z przodu roweru w sposób umożliwiający odczytanie numeru z większej odległości (zabronione jest zaginanie i obcinanie numerów).

## Parametry tras

### sprint (12.06.2026)

Kategoria	w linii prostej	wariant	liczba PK	Liczba map
K12, K70	2500 m	3450 m	10	1
M12, M70	2600 m	3450 m	10	1
K14, K55, M65	3300 m	4000 m	11	1
M14, K50, M60	3400 m	4200 m	10	1
K17, K40, M55	4000 m	5100 m	13	1
M17, M50	4450 m	5750 m	14	1
K21	5700 m	7150 m	16	1
K45	3750 m	5050 m	12	1
K60	3000 m	3850 m	10	1
M20, M40	5100 m	6550 m	15	1
M21	6950 m	8800 m	21	1
M45	4950 m	6250 m	13	1

Skala mapy 1:10 000, e-2,5 m  
Format A4

---

### dystans pościgowy (13.06.2026)

Kategoria	w linii prostej	wariant	liczba PK	liczba map
K12, K70	4450 m	5550 m	9	2
M12	4850 m	6250 m	9	2
K14, K60, M70	4950 m	6000 m	10	2
M14	5500 m	7050 m	10	2
K17, K40, K45, M60	8400 m	11600 m	17	2
K20, M17, M55	12900 m	16500 m	24	2
K21, M40	16200 m	21900 m	26	2
K50, K55, M65	8400 m	10300 m	15	2
M20, M45, M50	14050 m	18800 m	32	2
M21	17700 m	24200 m	34	2

Skala mapy 1:15 000, e-2,5 m  
Format A4

---

### sztafety (21.06. 2025)

Kategoria	w linii prostej	wariant	liczba PK	liczba map
KK	4400 m	5300 - 6800 m	10	1
MM	4550 m	5400 - 6900 m	10	1
KJ, K80	6050 m	9050 - 9600 m	12	1
MJ, M80	7700 m	10200 – 11750 m	13	1
K	7450 m	11400 – 12150 m	15	1
M	9700 m	14200 – 15000 m	19	1
M105	6900 m	9600 – 10500 m	11	1

Skala mapy 1:15 000, e-2,5 m  
Format A4

---

### dystans klasyczny (14.06.2026)

Kategoria	w linii prostej	wariant	liczba PK	liczba map
K12	4950 m	7800 m	7	1
M12, K70	5040 m	7900 m	8	1

K14	6750 m	10900 m	8	1
M14, M70	7150 m	11500 m	9	1
K17, K50, M60	12350 m	18850 m	12	1
K20, M17, M50	17550 m	25300 m	17	2
K21	20200 m	28900 m	20	2
K40, K45, M55	15700 m	22300 m	14	1
K55, M65	10950 m	15900 m	10	1
K60	7300 m	12100 m	9	1
M20, M40	20050 m	30100 m	19	2
M21	24200 m	34600 m	21	2
M45	18600 m	26800 m	18	2

Skala mapy 1:15 000, e-2,5 m  
Format A3

## Inne

W Bazie Zawodów (Helenów) będzie dostępny dla wszystkich uczestników zawodów **garaż** dla rowerów, gdzie będzie można przechowywać sprzęt po zawodach.

Aktualne informacje na: <https://team360.pl> oraz <https://mazovia2026.team360.pl>

**ZAPRASZAMY**



projekt  
współfinansuje  
dzielnica  
Wesoła

# Mazowsze.

serce Polski

